

Reg. 1006 DEL 02-04-2019
Prot. 9213 DEL 02-07-2019



REGIONE
LAZIO



REGIONE LAZIO

COMUNE DI AMATRICE

PROTEZIONE CIVILE



GRUPPO TECNICO DI VERIFICA (GTV)

per la verifica dell'avvenuta messa in sicurezza post-sisma dei
manufatti edilizi



**VERBALE DI SOPRALLUOGO DELLA
FRAZIONE DI PETRANA**



Il giorno **20** (venti), del mese di **Giugno** dell'anno **2019** a seguito della convocazione del COI con nota mail del 05.06.2019 e seguenti, alle ore 11:15, sono convenuti presso la frazione Petrana:

- per il Comune di Amatrice: Ing. Patrizia Boccanera, Geom. Michele Agate;
- per la Regione Lazio: Geom. Moreno Tuccini;
- per il COI: P.I. Armando Bartolelli;
- per G.A.R.C s.p.a: Capocantiere Sig. Dino Cipriani;

per costituire il **GTV** (Gruppo Tecnico di Verifica) e procedere, quindi, alla verifica dell'avvenuta messa in sicurezza post sisma dei manufatti edilizi nella frazione Petrana a seguito degli interventi proposti dal **GTS** (Gruppo Tecnico di Sostegno) ed eseguiti dai vari Soggetti Attuatori di cui all'ocdpc n. 393 del 13.09.2016, previa adozione di specifiche ordinanze sindacali.

Si premette che la frazione Petrana **non** è stata perimetrata quale zona rossa con ordinanza sindacale n° 30 del 01.09.2016.

A seguito di verifica ispettiva:

- si rileva che sono state eseguite tutte le demolizioni disposte con ordinanza sindacale ed eseguite dai diversi soggetti attuatori, ad eccezione della particella 94, data la vicinanza alla Chiesa;
- Si rileva che le macerie, ivi comprese quelle relative alle particelle 82, 83, 84, 86, 87 e 103, sono state rimosse secondo i dettami delle direttive emanate a riguardo, con particolare riferimento al Piano Regionale per la gestione delle macerie;
- Si da atto che restano da rimuovere le macerie afferenti la Chiesa da trattare come macerie di Tipo "A" da parte del Soggetto Attuatore.

Per le motivazioni che precedono;

questo GTV

RITIENE

rimosse le cause che generavano pericolo per la pubblica e privata incolumità e più segnatamente

RITIENE

che si è raggiunto il recupero della transitabilità e/o fruibilità del centro abitato in epigrafe e delle infrastrutture varie;

ACCERTA

il superamento, in via generale, delle condizioni che hanno prodotto esito di inagibilità di edifici di tipo "F" sulla base delle schede AEDES;

per le motivazioni sopra riportate

RITIENE

il territorio afferente il centro abitato della frazione Petrana messo in sicurezza


PRESCRIVE

tuttavia i seguenti interventi, al fine di restituire una agibilità integrale agli edifici esitati "A" insistenti sulla detta frazione:

- La completa rimozione del materiale di risulta dalle operazioni di demolizione e rimozione macerie eseguite (ligneo, ferroso etc.) nonché delle bombole di gas;
- Verifica di funzionalità delle reti e dei servizi pubblici necessari per assicurare l'assistenza alla popolazione (acqua, luce, gas, telefonia);
- L'apposizione di idonea transennatura lungo il perimetro stradale, intorno alle macerie di Tipo A della Chiesa e della particella 94 ad essa adiacente;
- All'esito delle effettuate prescrizioni emanate con il presente provvedimento l'apposizione di idonea segnaletica per la segnalazione di eventuali pericoli.

Si allega al presente verbale:

- 1) Un estratto di mappa catastale recante:
 - a) i fabbricati crollati/demoliti con macerie rimosse;
 - b) i fabbricati crollati/demoliti con macerie da rimuovere;
- 2) Un report recante gli atti amministrativi emanati (elenco



ordinanze di demolizione totale e rimozione macerie frazione
Petrana);

3) Immagine satellitare rappresentativa dei crolli;

Del che si è redatto il presente verbale, in triplice esemplare, che,
previa lettura e conferma, si chiude alle ore 12:00 e viene sottoscritto
dagli intervenuti.

Regione Lazio: Geom. Moreno Tuccini

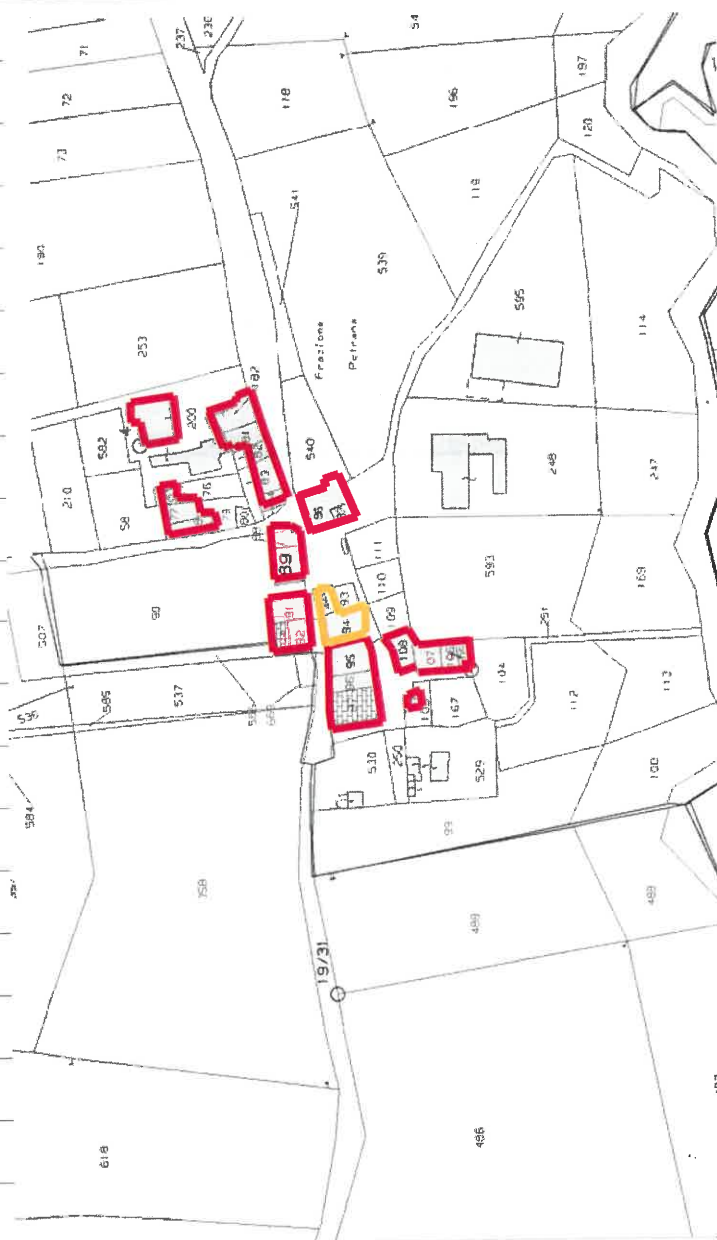
COI: P.I. Armando Bartolelli

Comune di Amatrice: Ing. Patrizia Boccanera

Comune di Amatrice: Geom. Michele Agate


G.A.R.C s.p.a: Capocantiere Sig. Dino Cipriani

1) Estratto di mappa



 Fabbricati crollati/ demoliti con macerie rimosse

 Macerie di tipo A (Chiesa ed edificio adiacente non rimosso: part. 94)



2) Report recante gli atti amministrativi emanati

ELENCO ORDINANZE DI DEMOLIZIONE TOTALE E RIMOZIONE MACERIE FRAZIONE PETRANA

	N° Ordinanza	Data	N° Protocollo	Data	Frazione	Foglio	p.lla	Oggetto
GTS n.3 del 18.01.2018								
A01	solo RM				Petrana	39	182, 81, 200/parte	
A02							non più esistenti	
A03	solo RM						200/parte	
A04	solo RM						78, 77, 206	
A05	121	13.03.2018	4048	14.03.2018	Petrana	33	88	Ordinanza di demolizione totale e rimozione macerie del fabbricato pericolante sito in Amatrice, frazione Petrana
A05	solo RM						89	
A07	solo RM						208, 91, 92	
A08	solo RM						97, 96, 95, 94, A	
A09	solo RM						108, 107, 106, 105	
GTS n.2 del 12.03.2018								

Identiche prescrizioni

3) Immagine satellitare rappresentativa dei crolli



[Handwritten signature]