

PROT. N° 3445 del 08.03.2019



REGIONE
LAZIO



REGIONE LAZIO

COMUNE DI AMATRICE

PROTEZIONE CIVILE



GRUPPO TECNICO DI VERIFICA (GTV)

per la verifica dell'avvenuta messa in sicurezza post-sisma dei
manufatti edilizi



**VERBALE DI SOPRALLUOGO DELLA
FRAZIONE DI ROCCHETTA**



Il giorno **28** (ventotto), del mese di **Febbraio** dell'anno **2019** a seguito della convocazione del COI con nota mail del 14.01.2019 e seguenti, alle ore 10:00, sono convenuti presso la frazione Rocchetta:

- per il Comune di Amatrice: Ing. Patrizia Boccanera, Marco Simone;
- per la Regione Lazio: Geom. Moreno Tuccini;
- per il COI: P.I. Armando Bartolelli;

per costituire il **GTV** (Gruppo Tecnico di Verifica) e procedere, quindi, alla verifica dell'avvenuta messa in sicurezza post sisma dei manufatti edilizi nella frazione Rocchetta a seguito degli interventi proposti dal **GTS** (Gruppo Tecnico di Sostegno) ed eseguiti dai vari Soggetti Attuatori di cui all'ocdpc n. 393 del 13.09.2016, previa adozione di specifiche ordinanze sindacali.

Si premette che la frazione Rocchetta è stata perimetrata quale zona rossa con ordinanza sindacale n° 30 del 01.09.2016.

A seguito di verifica ispettiva:

- si rileva che sono state eseguite tutte le demolizioni disposte con ordinanza sindacale ed eseguite dai diversi soggetti attuatori;
- Si rileva che le macerie sono state rimosse secondo i dettami delle direttive emanate a riguardo, con particolare riferimento al Piano Regionale per la gestione delle macerie;
- Si da atto che restano da rimuovere le macerie afferenti la Chiesa da trattare come macerie di Tipo "A" da parte del Soggetto Attuatore .

Per le motivazioni che precedono;

questo GTV

RITIENE

rimosse le cause che generavano pericolo per la pubblica e privata incolumità e più segnatamente

RITIENE


che si è raggiunto il recupero della transitabilità e/o fruibilità del centro abitato in epigrafe e delle infrastrutture varie;

ACCERTA

il superamento, in via generale, delle condizioni che hanno prodotto esito di inagibilità di edifici di tipo "F" sulla base delle schede AEDES; per le motivazioni sopra riportate

PROPONE

la rimozione della zona rossa ritenendo il territorio afferente il centro abitato della frazione Rocchetta messo in sicurezza



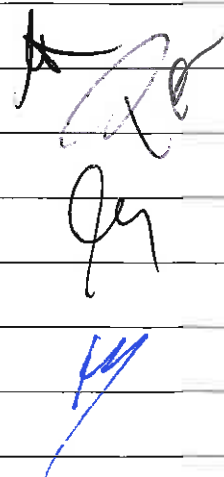
PRESCRIVE

tuttavia i seguenti interventi, al fine di restituire una agibilità integrale agli edifici esitati "A" insistenti sulla detta frazione:

- La completa rimozione del materiale di risulta dalle operazioni di demolizione e rimozione macerie eseguite (ligneo, ferroso etc.) nonché delle bombole di gas;
- Verifica di funzionalità delle reti e dei servizi pubblici necessari per assicurare l'assistenza alla popolazione (acqua, luce, gas, telefonia);
- L'apposizione di idonea transennatura lungo il perimetro stradale e intorno alle macerie di Tipo A della Chiesa;
- Il ripristino delle delimitazioni delle aree di sedime dei fabbricati demoliti poste in opera dalla Ditta Appaltatrice e divelte a causa delle eccezionali condizioni meteo avverse;
- Sistemazione del manto stradale;
- All'esito delle effettuate prescrizioni emanate con il presente provvedimento l'apposizione di idonea segnaletica per la segnalazione di eventuali pericoli.

Si allega al presente verbale:

- 1) una planimetria catastale recante:
 - a) i fabbricati crollati/demoliti con macerie rimosse;
 - b) i fabbricati crollati/demoliti con macerie da rimuovere;
 - c) perimetro zona rossa.
- 2) Report recante gli atti amministrativi emanati (elenco ordinanze di demolizione totale e rimozione macerie frazione



Rocchetta).

Del che si è redatto il presente verbale, in triplice esemplare, che, previa lettura e conferma, si chiude alle ore 11:00 e viene sottoscritto dagli intervenuti.


Regione Lazio: Geom. Moreno Tuccini

COI: P.I. Armando Bartolelli

Comune di Amatrice: Ing. Patrizia Boccanera

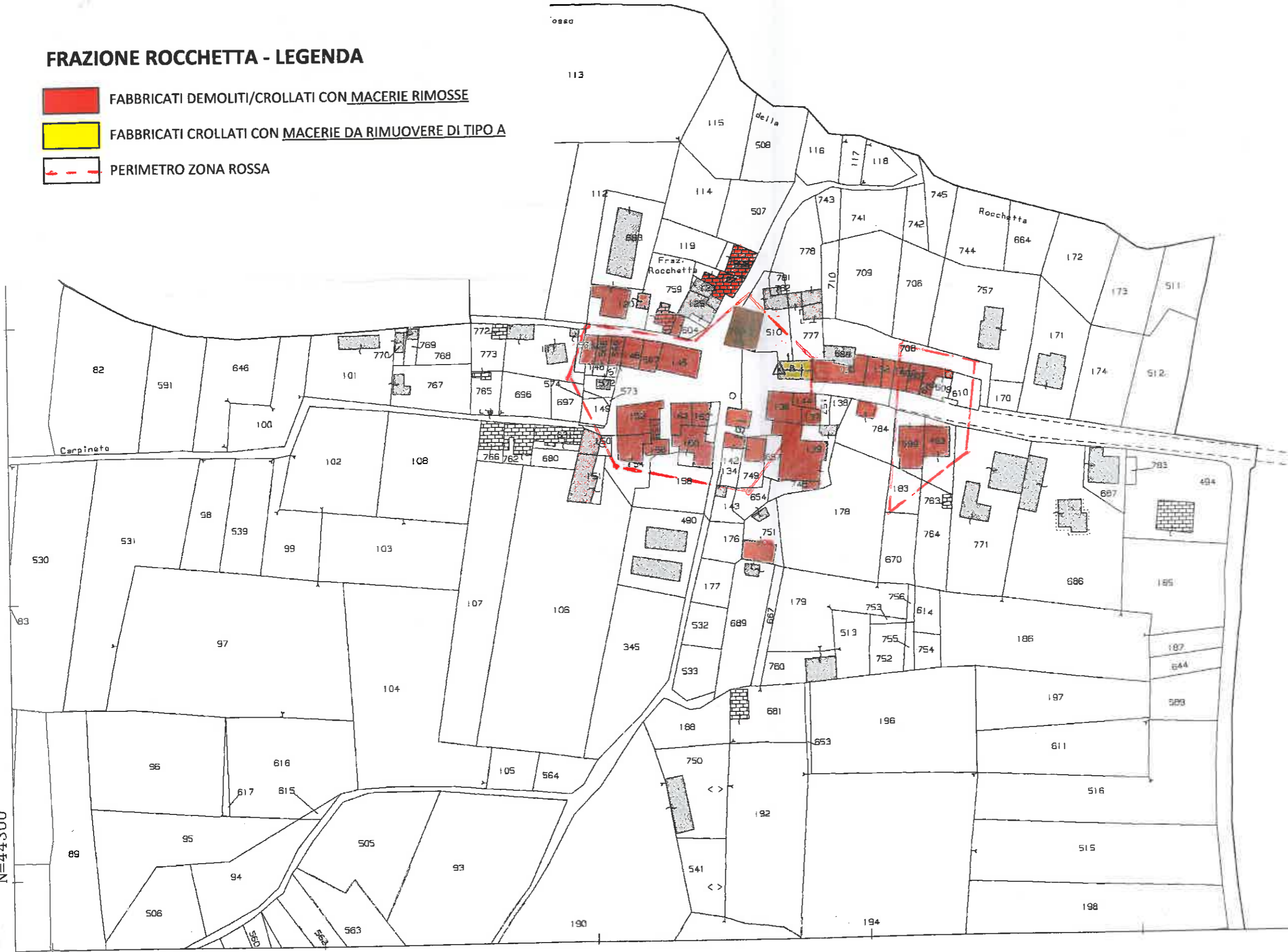
Comune di Amatrice: Marco Simone

VISTO: Geom. Danilo Salvetta



FRAZIONE ROCCHETTA - LEGENDA

- FABBRICATI DEMOLITI/CROLLATI CON MACERIE RIMOSSE
- FABBRICATI CROLLATI CON MACERIE DA RIMUOVERE DI TIPO A
- PERIMETRO ZONA ROSSA



N=44300

E=-13100

1 Particella: 161

22-Mag-2018 15:4:53
Prot. n. T256188/2018

Scala originale: 1:2000
Dimensione cornice: 534.000 x 378.000 metri

Comune: AMATRICE
Foglio: 31

ELENCO ORDINANZE ROCCHETTA

N° SCHEDA GTS	DEL	n. ord.	del	prel.n.	del	TIPOLOGIA	frazione	fg	mapp.	Sequestri	Mibac
1	07/04/2017	197	07/04/2017	10152	19.04.2017	DEMOLIZIONE	ROCCHETTA	31	493-599		
2	07/04/2017	198	07/04/2017	10153	19.04.2017	DEMOLIZIONE	ROCCHETTA	31	130-132-133-502-607-608-609		
3	07/04/2017	199	07/04/2017	10155	19.04.2017	DEMOLIZIONE	ROCCHETTA	31	784		
4	07/04/2017	200	07/04/2017	10156	19.04.2017	DEMOLIZIONE	ROCCHETTA	31	136-137-139-144-748		
5	07/04/2017	201	07/04/2017	10157	19.04.2017	DEMOLIZIONE	ROCCHETTA	31	751		
6	07/04/2017	202	07/04/2017	10158	19.04.2017	DEMOLIZIONE	ROCCHETTA	31	142-749		
7	07/04/2017	203	07/04/2017	10159	19.04.2017	DEMOLIZIONE	ROCCHETTA	31	161		
8	07/04/2017	204	07/04/2017	10160	19.04.2017	DEMOLIZIONE	ROCCHETTA	31	160-162-163		
9	07/04/2017	205	07/04/2017	10161	19.04.2017	DEMOLIZIONE	ROCCHETTA	31	152-155-156		
10	07/04/2017	206	07/04/2017	10162	19.04.2017	DEMOLIZIONE	ROCCHETTA	31	145-146-147-567-568-569		
11	07/04/2017	207	07/04/2017	10163	19.04.2017	DEMOLIZIONE	ROCCHETTA	31	120		
12	07/04/2017	208	07/04/2017	10164	19.04.2017	DEMOLIZIONE	ROCCHETTA	31	122-598		
13	07/04/2017	209	07/04/2017	10165	19.04.2017	DEMOLIZIONE	ROCCHETTA	31	127-780		
14	07/04/2017	222	07/04/2017	10116	19.04.2017	DEMOLIZIONE	ROCCHETTA	31	B		
2	06/06/2018	245	29.06.2018	10255	17.07.2018	DEMOLIZIONE	ROCCHETTA	31	604, 759		
3	02/11/2016	155	03.11.2016	4302	07.11.2016	DEMOLIZIONE	ROCCHETTA	34	238 parte (silos)		
2	09/04/2018	191	07/04/2018	7388	22.05.2018	DEMOLIZIONE	ROCCHETTA	31	154		

