

PROT. N° 3445 del 08.03.2019



REGIONE
LAZIO



REGIONE LAZIO

COMUNE DI AMATRICE

PROTEZIONE CIVILE



GRUPPO TECNICO DI VERIFICA (GTV)

**per la verifica dell'avvenuta messa in sicurezza post-sisma dei
manufatti edilizi**



VERBALE DI SOPRALLUOGO DELLA FRAZIONE DI COSSITO



Il giorno **28** (ventotto), del mese di **Febbraio** dell'anno **2019** a seguito della convocazione del COI con nota mail del 11.12.2018 e seguenti, alle ore 11:30, sono convenuti presso la frazione Cossito:

- per il Comune di Amatrice: Ing. Patrizia Boccanera, Marco Simone;
- per la Regione Lazio: Geom. Moreno Tuccini;
- per il COI: P.I. Armando Bartolelli;

per costituire il **GTV** (Gruppo Tecnico di Verifica) e procedere, quindi, alla verifica dell'avvenuta messa in sicurezza post sisma dei manufatti edilizi nella frazione Cossito a seguito degli interventi proposti dal **GTS** (Gruppo Tecnico di Sostegno) ed eseguiti dai vari Soggetti Attuatori di cui all'ocdpc n. 393 del 13.09.2016.

Si premette che la frazione Cossito è stata perimetrata quale zona rossa con ordinanza sindacale n° 30 del 01.09.2016.

A seguito di verifica ispettiva:

- si rileva che sono state eseguite tutte le demolizioni disposte con ordinanza sindacale ed eseguite dai diversi soggetti attuatori;

- Si rileva che le macerie sono state rimosse secondo i dettami delle direttive emanate a riguardo, con particolare riferimento al Piano Regionale per la gestione delle macerie, ad eccezione di quelle relative ai fabbricati di cui alle particelle nn. 50, 17, 814, 578 per le quali si propone l'immediata rimozione.

Per le motivazioni che precedono,

questo GTV

RITIENE

rimosse le cause che generavano pericolo per la pubblica e privata incolumità e più segnatamente

RITIENE

aver raggiunto il recupero della transitabilità e/o fruibilità del centro abitato in epigrafe e delle infrastrutture varie;


ACCERTA

il superamento delle condizioni che hanno prodotto esito di inagibilità di edifici di tipo "F" sulla base delle schede AEDES; per le motivazioni sopra riportate

PROPONE

la rimozione della zona rossa ritenendo il territorio afferente il centro abitato della frazione Cossito messo in sicurezza

PRESCRIVE



tuttavia i seguenti interventi propedeutici alla restituzione di un'agibilità integrale agli edifici esitati "A" insistenti sulla detta frazione:

- La rimozione del muro di contenimento crollato lungo la SP 20 prospiciente la p.lla 578 con contestuale apposizione di idonee barriere stradali;
- La completa rimozione delle macerie relative ai fabbricati di cui alle particelle nn. 50, 17, 814, 578;
- La completa rimozione del materiale di risulta dalle operazioni di demolizione e rimozione macerie eseguite (ligneo, ferroso etc.) nonché delle bombole di gas;
- Il ripristino delle delimitazioni delle aree di sedime dei fabbricati demoliti poste in opera dalla Ditta Appaltatrice e divelte a causa delle eccezionali condizioni meteo avverse;
- L'apposizione di idonea recinzione lungo la SP 20 in corrispondenza del tombino prospiciente la p.lla 410;
- La verifica di funzionalità delle reti e dei servizi pubblici necessari per assicurare l'assistenza alla popolazione (acqua, luce, gas, telefonia);
- La sistemazione del manto stradale;
- All'esito delle effettuate prescrizioni emanate con il presente provvedimento l'apposizione di idonea segnaletica per la segnalazione di eventuali pericoli.

Si allega al presente verbale:

- 1) una planimetria catastale recante:

a) i fabbricati crollati/demoliti con macerie rimosse;

b) i fabbricati crollati/demoliti con macerie da rimuovere;

c) perimetro zona rossa.

2) Report recante gli atti amministrativi emanati (elenco ordinanze di demolizione totale e rimozione macerie frazione Cossito).

Del che si è redatto il presente verbale, in triplice esemplare, che, previa lettura e conferma, si chiude alle ore 12:30 e viene sottoscritto dagli intervenuti.


Regione Lazio: Geom. Moreno Tuccini

COI: P.I. Armando Bartolelli




Comune di Amatrice: Ing. Patrizia Boccanera

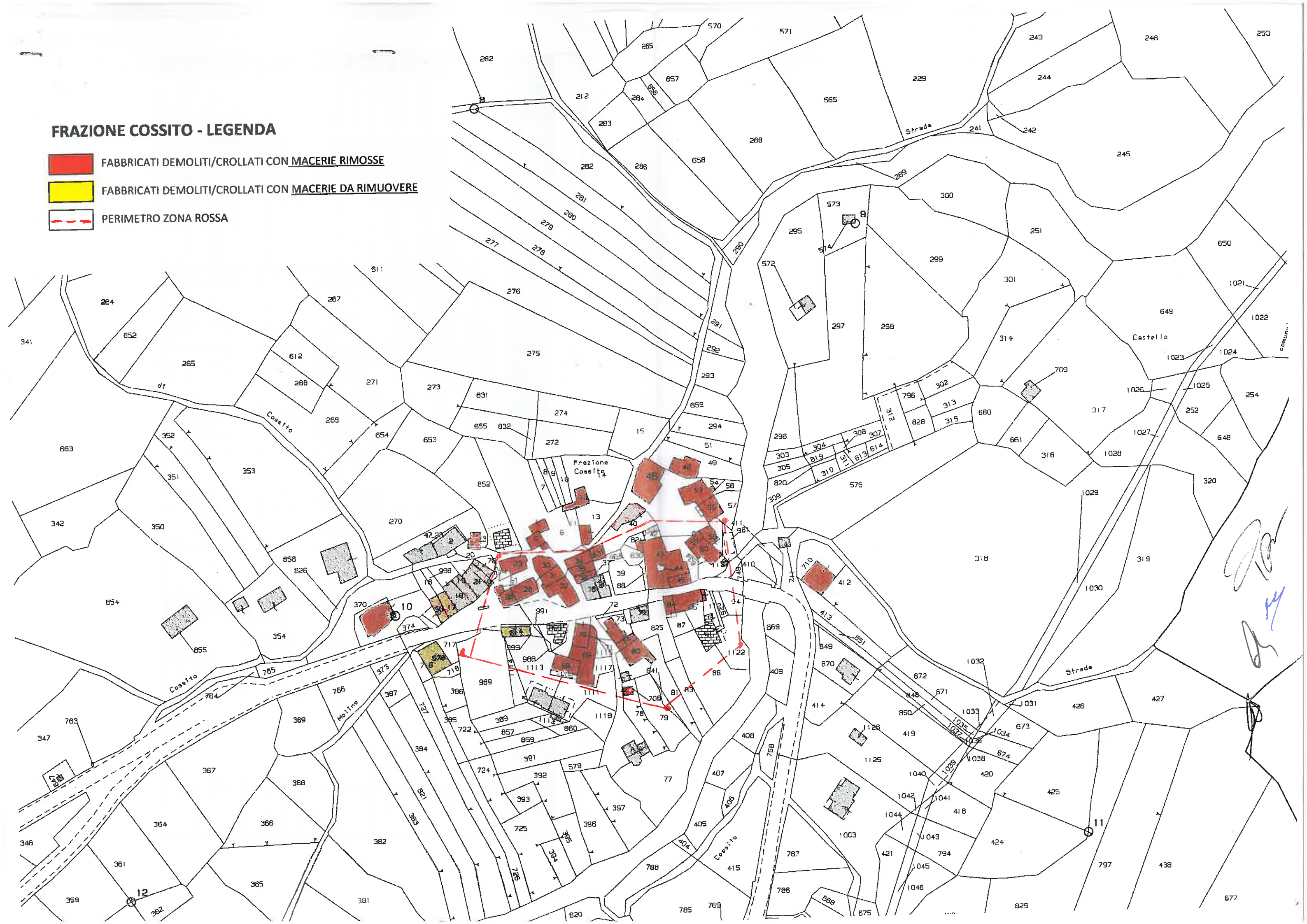
Comune di Amatrice: Marco Simone

VISTO: Geom. Danilo Salvetta



FRAZIONE COSSITO - LEGENDA

-  FABBRICATI DEMOLITI/CROLLATI CON MACERIE RIMOSSE
-  FABBRICATI DEMOLITI/CROLLATI CON MACERIE DA RIMUOVERE
-  PERIMETRO ZONA ROSSA



ELENCO ORDINANZE COSSITO

n. ord.	del	n.prot.	del	TIPOLOGIA	frazione	fg	mapp.	Sequestri	Mibac
/	/			DEMOLIZIONE	COSSITO	6	A <i>Donna. no map conosciuta</i>		
557	31/07/2017	17803	02.08.2017	DEMOLIZIONE	COSSITO	6	D-3		
356	22/05/2017	13579	01.06.2017	DEMOLIZIONE	COSSITO	6	34 - 35 - 36 - 37 - 631		
357	22/05/2017	13580	01.06.2017	DEMOLIZIONE	COSSITO	6	11 - 12 - 13		
358	22/05/2017	13581	01.06.2017	DEMOLIZIONE	COSSITO	6	46		
359	22/05/2017	13582	01.06.2017	DEMOLIZIONE	COSSITO	6	48		
360	22/05/2017	13583	01.06.2017	DEMOLIZIONE	COSSITO	6	53 - 55		
361	22/05/2017	13584	01.06.2017	DEMOLIZIONE	COSSITO	6	58 - 59 - 60		
145	30.10.2016	4206	04.11.2016	DEMOLIZIONE	COSSITO	6	710		
98	17.10.2016	2959	21.10.2016	DEMOLIZIONE	COSSITO	6	23		
99	17.10.2016	2773	19.10.2016	DEMOLIZIONE	COSSITO	6	371 sub 1 e 2		
112	22.10.2016	3596	25.10.2016	DEMOLIZIONE	COSSITO	6	43 (s.1, 2, 3, 5, 6), 45 (s.1 e 2)		
95	15.10.2016	2847	20.10.2016	DEMOLIZIONE	COSSITO	6	27, 28, 29		
118	25.02.2017	5637	26.02.2017	DEMOLIZIONE	COSSITO	6	73, 74, 80		
146	30.10.2016	4207	04.11.2016	DEMOLIZIONE	COSSITO	6	85, 84, 112 (non demolita)		
147	30.10.2016	4208	04.11.2016	DEMOLIZIONE	COSSITO	6	578		
83	11.10.2016	2515	12.10.2016	DEMOLIZIONE	COSSITO	6	17, 50		
81	10.10.2016	2377	10.10.2016	DEMOLIZIONE	COSSITO	6	30 (s.1, 2, 3), 31		
77	05.10.2016	2151	05.10.2016	DEMOLIZIONE	COSSITO	6	32 (s.1, 4, 5, 6		
72	03.10.2016	2035	03.10.2016	DEMOLIZIONE	COSSITO	6	69 sub 1, 70		