

**COMUNE DI AMATRICE**  
**(Provincia di Rieti)**



Reg. n° 1494 del 27/8/2017

Prot. gen. n° 16166 del 10/08/2017

Ordinanza n. 437 del 13/06/2017

**OGGETTO: Demolizione totale e rimozione macerie dei fabbricati pericolanti siti in Amatrice, Frazione Sommati, al Foglio 63 – particelle 367 - 368.**

**IL SINDACO**

**CONSIDERATO** che i territori delle Regioni Abruzzo, Lazio, Marche, e Umbria sono stati colpiti il giorno 24 agosto 2016 alle ore 3,36 circa da un terremoto di magnitudo 6.0 della scala Richter e da successive scosse di forte intensità, che hanno determinato una grave situazione di pericolo per l'incolumità delle persone e per la sicurezza dei beni pubblici e privati;

**ATTESO** che il terremoto del 30 ottobre 2016 e quello del 18 gennaio 2017 hanno prodotto ingenti nuovi crolli ed interruzioni della viabilità su tutte le strade che raggiungono Amatrice, lasciando le vie di comunicazione ingombre da macerie e detriti in numerosi punti ed isolando alcune popolate frazioni;

**TENUTO CONTO** che tali fenomeni sismici hanno provocato la perdita di vite umane, nonché numerosi feriti, dispersi e sfollati e gravi danneggiamenti alle infrastrutture viarie, ad edifici pubblici e privati, alla rete dei servizi essenziali ed alle attività economiche;

**RICHIAMATA** l'Ordinanza n.1 del 24.08.2016 di delimitazione della "Zona Rossa";

**RICHIAMATA** l'Ordinanza n. 30 del 01.09.2016 d'interdizione delle zone rosse dei centri storici e degli abitati del Capoluogo e delle Frazioni;

**ATTESO** che sono in atto i sopralluoghi sui fabbricati posti all'interno delle Zone Rosse con l'obiettivo di addivenire al ridimensionamento della perimetrazione delle stesse e all'apertura della viabilità attualmente inutilizzabile;

**CONSIDERATA** la necessità e l'urgenza di provvedere all'immediata riapertura della viabilità esistente e alla creazione di passaggi per il transito dei mezzi di soccorso e l'incolumità dei soccorritori;

**DATO ATTO CHE** il fine che si intende perseguire è finalizzato alla salvaguardia della pubblica incolumità, secondo le seguenti priorità:

- il recupero della transitabilità e/o fruibilità dei centri abitati e delle infrastrutture varie;
- il mantenimento della funzionalità delle reti dei servizi pubblici necessari per assicurare l'assistenza alla popolazione (acqua, luce, gas, telefonia), mediante la salvaguardia dei relativi impianti, reti ed altre strutture e infrastrutture;
- il superamento delle condizioni che hanno prodotto esito di inagibilità di edifici di tipo "F" sulla base delle schede AEDES;

**DATO ATTO CHE** i fabbricati siti nella frazione Sommati, identificati al NCEU al Foglio 63 part.lla 367 - 368 sono stati gravemente danneggiati dal sisma del 24.08.2016, del 30.10.2016 e del 18.01.2017;

**APPURATO** che gli edifici in argomento risultano catastalmente intestati a: Casini Giuliano;

**DATO ATTO**, altresì, che i manufatti di che trattasi non risultano vincolati da parte della Soprintendenza alla tutela dei beni architettonici aventi valenza culturale ed architettonica;

**VISTO** il decreto del Presidente del Consiglio del 24 agosto 2016, adottato ai sensi dell'articolo 3, comma 1, del decreto-legge 4 novembre 2002, n. 245, convertito, con modificazioni, dalla legge 27 dicembre 2002, n. 286 rep. n. 2600 del 24 agosto 2016 e successive modifiche ed integrazioni;

**CONSIDERATO** che la gravità dell'evento e del suo impatto non rendono possibile l'applicazione di procedure ordinarie;

**COMPARATI** i diritti e gli interessi individuabili nella fattispecie, e ritenendo assolutamente prevalente la salvaguardia dell'incolumità pubblica e privata;

**TENUTO CONTO** delle deroghe agli obblighi di comunicazione, di cui agli artt. 7 e 8 della L. n. 241/90 previste dall'art. 5 comma 1 dell'OCDPC n. 388 del 26 agosto 2016;

**TENUTO CONTO** delle precisazioni contenute nella circolare DPC prot. n. UC/TERAG16/0053796 del 13.10.2016, a tenore delle quali qualora i Sindaci, in situazione di grave pericolo per la pubblica incolumità, adottino misure di messa in sicurezza senza la preventiva comunicazione di avvio del procedimento ai proprietari, *“il diritto del proprietario dell'immobile alla preventiva conoscenza di provvedimenti potenzialmente pregiudizievoli per la propria sfera giuridica soggettiva conosce necessariamente una limitazione in ragione del prevalente interesse pubblico”*;

**CONSIDERATO** pertanto di procedere alla notifica del presente provvedimento ai proprietari degli immobili prima possibile, ma di non poterne sospendere l'esecuzione per l'esigenza di tutelare in via prioritaria le vite umane in pericolo;

**VISTA** l'Ordinanza n° 388 del 26.08.2016 del Capo del Dipartimento della Protezione Civile, Presidenza del Consiglio dei Ministri, ad oggetto: *“primi interventi urgenti di protezione civile conseguenti all'eccezionale evento sismico che ha colpito il territorio delle Regioni Lazio, Marche, Umbria e Abruzzo il 24 agosto 2016”*;

**VISTA** l'Ordinanza n° 391 del 26.08.2016 del Capo del Dipartimento della Protezione Civile, Presidenza del Consiglio dei Ministri, ad oggetto: ulteriori interventi urgenti di protezione civile conseguenti all'eccezionale evento sismico che ha colpito il territorio delle Regioni Lazio, Marche, Umbria e Abruzzo il 24 agosto 2016;

**VISTA** l'Ordinanza n° 393 del 13.09.2016 recante *“ulteriori interventi urgenti di protezione civile per l'eccezionale evento sismico che ha colpito le Regioni Lazio, Marche, Umbria e Abruzzo il 24 agosto 2016”*, ed in particolare:

- L'art. 5, in rubrica *“Interventi di messa in sicurezza dei beni culturali mobili e immobili”*
- L'art. 6, in rubrica *“Contromisure tecniche urgenti sui manufatti edilizi per la salvaguardia della pubblica incolumità e il ripristino dei servizi essenziali”*;

**VISTA** la nota della DICOMAC prot. UC/TERAG16/0047429 del 15.09.2016 recante *“attivazione dei Gruppi Tecnici di Sostegno (GTS) presso i Centri di Coordinamento Regionale provvisori”*;

**VISTA** la nota della DICOMAC prot. UC/TERAG16/0048130 del 19.09.2016 recante *“diramazione delle procedure per il funzionamento dei gruppi tecnici di sostegno (GTS) nella messa in sicurezza temporanea post-sismica di manufatti edilizi ai fini della salvaguardia della pubblica incolumità, della riduzione del rischio e del ripristino dei servizi essenziali”*;

**VISTA** la nota del Soggetto Attuatore prot. E. n. 49617 del 24.09.2016 ad oggetto: *“Sisma Centro Italia 24 agosto 2016. Procedura per il funzionamento dei Gruppi Tecnici di Sostegno nella messa in sicurezza post-sismica di manufatti edilizi ai fini della salvaguardia della pubblica incolumità, della riduzione del rischio e del ripristino dei servizi essenziali. Precisazioni e chiarimenti”*;

**CONSIDERATO** l'aggravarsi della minaccia di crollo;

**VISTA** la scheda di valutazione n. 01 del GTS riunitosi in data 07/06/2017, allegata al presente provvedimento, che ne costituisce parte integrante e sostanziale, dalla quale si rileva, per i manufatti in oggetto: *“Trattasi di edifici uniti in un unico aggregato identificato nel NCEU del Comune di Amatrice al Foglio 63, con la p.lla 367 e 368. L'edificio ricadente sulla p.lla 368 risulta completamente crollato, mentre quello ricadente sulla p.lla, di numero tre piani con destinazione residenziale, presenta murature d'ambito variamente dissestate: quelle prospicienti la via comunale sono interessate da lesioni orizzontali in corrispondenza dei solai intermedi e quelle prospicienti gli spazi interni risultano completamente crollate. Atteso tale quadro fessurativo si consiglia la Demolizione totale del comparto in questione con rimozione delle macerie dell'intero aggregato.”*;

**DATO ATTO che l'intervento di demolizione totale oggetto del presente provvedimento è teso alla salvaguardia della pubblica e privata incolumità;**

**VISTO** l'ex-art. 28 del D.L. 17.10.2016 n. 189 e relativa conversione in legge, il quale al comma 6 recita: *Limitatamente ai materiali di cui al comma 4 insistenti nelle aree urbane su suolo privato, l'attività di raccolta e di trasporto viene effettuata con il consenso del soggetto avente titolo alla concessione dei finanziamenti agevolati per la ricostruzione privata come disciplinato dall'articolo 6. A tal fine, il Comune provvede a notificare, secondo le modalità previste dalle vigenti disposizioni di legge in materia di notifica dei provvedimenti amministrativi ovvero secondo quelle stabilite dall'articolo 60 del decreto del Presidente della Repubblica 29 settembre 1973, n. 600, e successive modificazioni, apposita comunicazione, contenente l'indicazione del giorno e della data nella quale si provvederà alla rimozione dei materiali. Decorso quindici giorni dalla data di notificazione dell'avviso previsto dal sesto periodo, il Comune autorizza, salvo che l'interessato abbia espresso motivato diniego, la raccolta ed il trasporto dei materiali)* .....

**VISTO** l'articolo 50, comma 5 e l'articolo 54, comma 2 del D. Lgs. 18 agosto 2000 n. 267 sui provvedimenti contingibili ed urgenti;

**VISTO** l'articolo 16 del D.P.R. 6.2.1981 n. 66;

**ATTESO** che l'urgenza è tale da non consentire l'indugio richiesto per avvisare il Prefetto, al quale tuttavia sarà data tempestiva comunicazione del presente provvedimento;

**RICHIAMATO** il D.P.R.L. n. T00179 del 8 settembre 2016 con cui è stato nominato l'Ing. Wanda D'Ercole soggetto delegato per la gestione e l'utilizzo dei fondi in contabilità speciale previsti dall'ordinanza del Capo della Protezione Civile n. 388 del 26 agosto 2016, destinati per quanto di competenza alla Regione Lazio;

**CONSIDERATO CHE** la Regione Lazio ha disposto di farsi carico della gestione della demolizione e rimozione macerie di alcuni fabbricati pericolanti siti in Amatrice e frazioni;

**VISTA** la nota del 23.03.2017 del Coordinatore del COI, con la quale si comunica che gli interventi di demolizione e sgombero delle macerie pubbliche e private di cui alle proposte del GTS recenti o ancora non emesse ante 01.03.2017 saranno eseguiti a cura della Regione Lazio;

### **ORDINA**

la **premessa** forma parte integrante e sostanziale del presente provvedimento e qui s'intende integralmente riportata;

la **demolizione totale e rimozione macerie** dei fabbricati, siti nella Frazione Sommati, identificati al NCEU al Foglio 63 part.lla 367 - 368, meglio indicati nell'estratto di mappa allegato, catastalmente intestati a: Casini Giuliano, al fine di assicurare la tutela della pubblica incolumità. Il provvedimento è in accordo con quanto convenuto con la scheda di valutazione del GTS n° 01 del 07.06.2017, allegata al presente provvedimento e che ne costituisce parte integrante e sostanziale, dalla quale si rileva, per i fabbricati in parola: *"Trattasi di edifici uniti in un unico aggregato identificato nel NCEU del Comune di Amatrice al Foglio 63, con la p.lla 367 e 368. L'edificio ricadente sulla p.lla 368 risulta completamente crollato, mentre quello ricadente sulla p.lla, di numero tre piani con destinazione residenziale, presenta murature d'ambito variamente dissestate: quelle prospicienti la via comunale sono interessate da lesioni orizzontali in corrispondenza dei solai intermedi e quelle prospicienti gli spazi interni risultano completamente crollate. Atteso tale quadro fessurativo si consiglia la Demolizione totale del comparto in questione con rimozione delle macerie dell'intero aggregato."*;

**che** il detto intervento venga eseguito da parte della Regione Lazio, quale Soggetto Attuatore delegato per la gestione e l'utilizzo dei fondi in contabilità speciale previsti dall'Ordinanza del Capo della Protezione Civile n. 388 del 26 agosto 2016, nel rispetto di quanto descritto dal Decreto Legislativo 09.04.2008, n° 81, e più segnatamente con l'adozione di un apposito *"Programma di demolizioni"*, secondo il quale la successione dei lavori deve risultare da apposito programma contenuto nel POS, con particolare riferimento agli articoli 150, 151, 152, 153, 154 e 155 nel medesimo decreto;

### **DISPONE**

**che** il recupero dei beni ed effetti personali avverrà durante le operazioni di recupero delle macerie;

**che** la partecipazione della popolazione alle attività sarà prevista consentendo lo stazionamento della popolazione avente diritto in aree ragionevolmente sicure da cui sarà possibile la visione dello svolgimento dell'intervento di recupero e rimozione delle macerie;

**che** nelle operazioni di "de-compattazione" e "pettinatura" delle macerie i beni e gli effetti personali (di qualsiasi tipo) che dovessero essere visibili verranno recuperati dal personale operatore il quale avrà cura di annotare il luogo di rinvenimento (p.es. annotando il numero civico, l'edificio in corrispondenza del quale è avvenuto il rinvenimento e comunque qualsiasi informazione che consentirà al Comune o ai Carabinieri di associare il bene ritrovato al proprietario);

**che** nel caso di beni ed effetti personali non di valore gli stessi devono essere consegnati al Comune;

**che** nel caso di beni ed effetti personali di valore il loro recupero deve avvenire alla presenza di personale dei Carabinieri, i quali prenderanno in custodia gli stessi, e redigeranno gli atti necessari;

**che** il detto intervento venga eseguito da parte della Regione Lazio senza oneri a carico dei proprietari;

**che** copia della presente ordinanza sia notificata e trasmessa:

- alla Regione Lazio, Soggetto Attuatore;
- al COI;
- alla Struttura di Missione "Sisma Centro Italia";
- ai Vigili del Fuoco presenti al COC;
- al Comando di P.M. del Comune di Amatrice;
- alla Prefettura di Rieti;
- ai Carabinieri;
- alla Provincia di Rieti

ciascuno per le proprie competenze. Si avverte che, in caso di inottemperanza, verranno adottati tutti i provvedimenti previsti dalla legge, senza pregiudizio per l'azione penale. La violazione della presente ordinanza costituisce reato ai sensi dell'art. 650 del C.P. Contro la presente è ammissibile:

- ricorso al T.A.R. della Regione Lazio entro 60 gg.;
- ricorso straordinario al Capo dello Stato entro 120 gg tutti decorrenti dalla data di notificazione o della piena conoscenza del presente provvedimento.

#### **DISPONE**

di notificare la presente ordinanza all'intestatario catastale degli immobili, sopra specificati, oggetto del presente provvedimento.

Amatrice, lì 13/06/2017.

  
**IL SINDACO**  
Pirozzi Sergio

Allegato C

**SCHEDA VALUTAZIONE GTS**  
**MESSA IN SICUREZZA TEMPORANEA POST-SISMA DI MANUFATTI EDILIZI**

CCR n. *Incarico n.* del *Scheda n° 01* del *07/06/2017*  
(Parte 1)

**ESIGENZA DELLA MESSA IN SICUREZZA** (Allegata alla presente)

<input type="checkbox"/> Richiesta del Cittadino	<input type="checkbox"/> Sopralluogo di agibilità di squadre della Funzione 1	<input type="checkbox"/> Sopralluogo di un tecnico dell'Amministrazione (specificare quale Amm.):
<input type="checkbox"/> Verbale di Intervento dei Vigili del Fuoco	<input checked="" type="checkbox"/> Altro (specificare) <b>convocazione COI</b>	
Identificativo (es. Num. Richiesta)		Data emissione

**IDENTIFICATIVO MANUFATTO**

PROVINCIA <b>RIETI</b> LOCALITÀ (Frazione, Centri abitato o Zona) <b>SOMMATI</b> INDIRIZZO	COMUNE <b>AMATRICE</b>    Num.
DATI CATASTALI Foglio <b>63</b> Mappa      Particella <b>VARIE</b> ID Aggregato (Prot. Civile)	

**IDENTIFICATIVO PROPRIETARIO**

NOMINATIVO PROPRIETARIO/ENTE  DESTINAZIONE D'USO <b>Abitazione-magazzino</b>	COORDINATE (MAP DATUM WGS 84) LATITUDINE      LONGITUDINE °,      °,
---	--





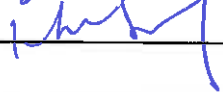
**PARERE COMMISSIONE**

SOPRALLUOGO COMPIUTO <input checked="" type="checkbox"/> SI <input type="checkbox"/> NO  <input type="checkbox"/> Eseguire delimitazione perimetrale dell'Immobile	ESPRIMIBILE CLASSIFICAZIONE PRESIDIO ATTRIBUITA DAL GTS <input type="checkbox"/> P1 (interventi minori) <input type="checkbox"/> P2 (interventi di media importanza) <input type="checkbox"/> P3 (interventi rilevanti) Opera Provvisoria Eseguita dai VV.F (parere Vigili del Fuoco) <input type="checkbox"/> SI <input type="checkbox"/> NO	NON ESPRIMIBILE – Motivazioni <input type="checkbox"/> Edificio sottoposto a Sequestro Giudiziario <input type="checkbox"/> Edificio con vincolo BB.AA. <input checked="" type="checkbox"/> Occorre Gruppo Allargato
---	--	---

Note(2):

STIMA URGENZA TECNICA 1 <input type="checkbox"/> 2 <input type="checkbox"/> 3 <input type="checkbox"/> 4 <input type="checkbox"/>	TIPO SQUADRA VVF <input type="checkbox"/> ORDINARIA <input type="checkbox"/> NIS	STIMA DURATA INTERVENTO (giorni)
--	---	----------------------------------

**MEMBRI COMMISSIONE**

	Cognome	Nome	firma
Vigili del Fuoco	ANNECCHINI	ANTONIO	
Cens. Danni Dip. Prot. Civ.			
Tecnico Comunale	CORTELLESI	GIORGIO	
Unità di Crisi MIBACT			
Tecnico SUBDEL.	VIOLA	ADA	
Tecnico C.N.I.	NARDINOCCHI	ALESSANDRO	
Tecnico C.N.I.	LANZILLO	DIAMANTE	
Tecnico			
Tecnico			
Tecnico			

(1) In tal caso andrà compilata anche la parte seconda della presente scheda  
 (2) Qualora l'intervento di messa in sicurezza fosse funzionale esclusivamente alla tutela del bene culturale, e non invece necessario anche per la tutela della pubblica incolumità e/o per le attività emergenziali e/o per la funzionalità del sistema viario, qualsiasi valutazione sarà di esclusiva competenza del MIBACT e, pertanto, nelle note deve essere riportato quanto segue: "L'INTERVENTO DEVE RIENTRARE NELLE VALUTAZIONI ESCLUSIVE DEL MIBACT, ESSENDO FINALIZZATO UNICAMENTE ALLA TUTELA DEL BENE".

**SCHEDA VALUTAZIONE GTS "ampliato"**  
**MESSA IN SICUREZZA TEMPORANEA POST-SISMICA DI MANUFATTI EDILIZI**  
 (Su carta intestata del Centro Coordinamento Regionale)

CCR n. \_\_\_\_\_ Incarico n. \_\_\_\_\_ del \_\_\_\_\_ Scheda n° **01** del **07/06/2017**

*PARTE SECONDA (Da compilare qualora la modalità di messa in sicurezza preveda la demolizione, totale o parziale, o lo smontaggio controllato, o a seguito di richiesta del GTS in composizione ristretta)*

Il Gruppo Tecnico di Sostegno (GTS) ampliato opera con la funzione di sottoporre a verifica il patrimonio immobiliare del Comune in cui ricade lo stabile proponendo al Sindaco i relativi provvedimenti amministrativi di messa in sicurezza, mediante demolizione, o smontaggio controllato, con la finalità di valutare le condizioni di rischio di crolli determinate dallo stato di grave danneggiamento di alcuni fabbricati ed individuando le modalità di riduzione di tali condizioni attraverso la messa in sicurezza, mediante smontaggio controllato, parziale o totale demolizione dei fabbricati stessi. Le verifiche e le successive misure adottate consentono la tutela della pubblica incolumità, la tutela del patrimonio edilizio esposto al rischio indotto dal crollo dei fabbricati posti nelle vicinanze e la riapertura delle principali strade che risultano interdette proprio a causa del pericolo di crolli, così da poter assicurare il regolare svolgimento di tutte le attività connesse alla gestione emergenziale e per ragioni di pubblica incolumità e/o utilità. L'autorizzazione paesaggistica ad operare è implicitamente rilasciata all'atto della sottoscrizione della presente scheda da parte del personale afferente agli enti competenti al rilascio. La medesima sottoscrizione da parte del personale MiBACT vale come autorizzazione ai sensi dell'art. 21 del Codice del D.Lgs 42/2004 e come parere ai sensi dell'art. 146 del medesimo D.Lgs..

*Per quanto attiene l'individuazione dell'edificio è possibile fare riferimento alla "Parte 1" della presente scheda, mentre per la descrizione generale dell'edificio, le caratteristiche costruttive e il quadro fessurativo è possibile fare riferimento alla scheda AEDES (quando presente) nelle sue varie sezioni, avendo cura di meglio descrivere il quadro fessurativo, anche mediante elementi fotografici che possono essere allegati al presente documento.*






**DESCRIZIONE QUADRO FESSURATIVO E OSSERVAZIONI**

**VEDI RELAZIONE ALLEGATA.**

**PARERE DELLA COMMISSIONE**

<b>SOPRALLUOGO</b> IniziatO il <b>07/06/17</b> ore Finito il <b>07/06/17</b> ore  <input type="checkbox"/> <b>Eseguire delimitazione perimetrale dell'Immobile</b>  <input type="checkbox"/> <b>Parere SFAVOREVOLE</b> alla demolizione	<b>ESPRIMIBILE</b>		<b>NON ESPRIMIBILE - Motivazioni:</b>  <input type="checkbox"/> <b>Divieto dell'Autorità Giudiziaria ad intervenire (2)</b>  <input type="checkbox"/> <b>Inadeguatezza tecnica per la formulazione del giudizio (3)</b>
	<b>CLASSIFICAZIONE INTERVENTO ATTRIBUITA DAL GTS:</b> <input type="checkbox"/> <b>S</b> (Smontaggio controllato) <input type="checkbox"/> <b>D1</b> (Demolizione Parziale) <input type="checkbox"/> <b>D2</b> (Demolizione Totale)		
<input type="checkbox"/> <b>Intervento Eseguitabile dai VV.F (parere Vigili del Fuoco)</b> <input type="checkbox"/> <b>SI</b> <input checked="" type="checkbox"/> <b>NO</b>	<b>STIMA URGENZA TECNICA</b>		<b>STIMA DURATA INTERVENTO (giorni)</b>  1 <input type="checkbox"/> 2 <input type="checkbox"/> 3 <input type="checkbox"/> 4 <input type="checkbox"/>
<input type="checkbox"/> <b>Allegati al presente documento Num. All.</b> <input type="checkbox"/> Scheda Aedes <input checked="" type="checkbox"/> Report Fotografico <input type="checkbox"/> Altro	Note: <b>In riferimento alla fattibilità tecnica gli interventi prospettati rientrano nella capacità operativa dei VVF. Tuttavia l'effettiva esecuzione è subordinata alla procedura di cui alla nota del 22/12/2016 del Capo Dipartimento della Protezione Civile</b> Si precisa che in tutti gli immobili devono essere preservati i conci dei portali e delle aperture Negli immobili non oggetto della demolizione sia verificata la situazione delle coperture con particolare riferimento agli elementi pericolanti		

**MEMBRI COMMISSIONE AMPLIATA**


	Cognome	Nome	firma
Vigili del Fuoco	<b>ANNECCHINI</b>	<b>ANTONIO</b>	
Cens. Danni Dip. Prot. Civ.			
Tecnico Comunale	<b>CORTELLESI</b>	<b>GIORGIO</b>	
Unità di Crisi MIBACT			
Tecnico Provincia			
Tecnico Regione			
Tecnico Forze Armate			
Tecnico <b>SUBDEL</b>	<b>VIOLA</b>	<b>ADA</b>	
Tecnico <b>C.N.I.</b>	<b>NARDINOCCHI</b>	<b>ALESSANDRO</b>	
Tecnico <b>C.N.I.</b>	<b>LANZILLO</b>	<b>DIAMANTE</b>	

(2) Sulla scorta della "Parte Prima", preventivamente alla valutazione in corso, richiedere all'Autorità Giudiziaria la facoltà di esprimere il nulla osta in questione.  
 (3) Solo nei casi in cui si ritiene necessario una scelta che implica decisioni di livello superiore, con ulteriori competenze.

## RELAZIONE TECNICA ALLEGATA AL VERBALE GTS DEL 07.06.2017


### FRAZIONE: SOMMATI

- 12** - Trattasi di edificio singolo identificato nel NCEU del Comune di Amatrice al Foglio 63, con la p.lla 459; lo stesso si presenta già demolito, si evidenzia, allo stato, monconi di muratura (di altezza circa 1.50 m) sul ciglio della strada comunale, variamente dissestati e fuori piombo verso la stessa, e pertanto se ne consiglia la Demolizione totale e la rimozione delle macerie.
- 13** - Trattasi di edificio singolo identificato nel NCEU del Comune di Amatrice al Foglio 63, con la p.lla 338 e già demolito. Le macerie restanti invadono la sede stradale per cui se ne consiglia la loro rimozione.
- 14** - Trattasi di edifici di un unico aggregato identificati nel NCEU del Comune di Amatrice al Foglio 63, con le p.lle dal 332 al 336. L'aggregato presenta una destinazione residenziale, costituito da numero tre piani, con strutture portanti verticali in muratura. Allo stato gli edifici presentano coperture crollate (fatta eccezione delle p.lle 332 e 333) e le murature portanti con macroscopiche lesioni diffuse, discreti crolli ed in quelle prospicienti la strada i cantonali sono sconnessi ed in incipiente crollo. Stante il quadro fessurativo rilevato si propone la Demolizione totale con rimozione delle macerie dell'intero aggregato.
- 15** - Trattasi di edifici di un unico aggregato identificati nel NCEU del Comune di Amatrice al Foglio 63, con le p.lle dal 327, 328, 329. In particolare l'edificio ricadente sulla p.lla 327 si presenta già crollato, mentre quello ricadente sulla p.lla 328 prospiciente la strada ed il piazzale pubblico presenta un cantonale con lesioni passanti e con espulsione di materiale. Tale quadro fessurativo, determina incipiente pericolo di crollo, e perciò si consiglia la Demolizione totale del comparto con rimozione delle macerie dell'intero aggregato.
- 16** - Trattasi di edificio d'estremità di un unico aggregato identificato nel NCEU del Comune di Amatrice al Foglio 63, con le p.lle 330 e 331. L'aggregato presenta una destinazione residenziale e risulta costituito da numero tre piani, con strutture portanti verticali in muratura. Allo stato l'edificio in esame, presenta solo lesioni localizzate, precisamente in forma orizzontale in corrispondenza dei solai d'interpiano e lesioni verticali di divisione tra gli edifici ubicati sulle p.lle 330 e 331 e la 332. Presupponendo che le due lesioni verticali contrapposte dell'edificio de quo siano l'effetto di un martellamento di murature continue (tra i corpi p.lle 330 e 331 con quello della p.lla 332) e constatando infine che non si evidenziano disassamenti verticali nei paramenti esterni si suggerisce per l'edificio in esame un intervento di presidio di TIPO P2, da realizzarsi mediante idonea cerchiatura dei due piani intermedi.



Handwritten signatures and a small diagram in blue ink. The diagram shows a horizontal line with a vertical line intersecting it, and a small triangle above the intersection. The number '1' is written below the diagram.

- 17** - Trattasi di edifici di un unico aggregato identificati nel NCEU del Comune di Amatrice al Foglio 63, con le p.lle 316, 324, 325 e 326. L'aggregato presenta una destinazione residenziale, costituito da numero tre piani con strutture verticali portanti in muratura e cornicioni in conglomerato cementizio. Le murature d'ambito si presentano interessate da macrolesioni passanti e diffuse, con espulsioni di materiale. Tale quadro fessurativo determina un incipiente crollo dell'intero comparto per cui se ne consiglia la Demolizione totale con rimozione delle macerie dell'intero aggregato.
- 18** - Trattasi di edifici uniti in un unico aggregato identificato nel NCEU del Comune di Amatrice al Foglio 63, con le p.lle 356, 357 e 358. L'aggregato presenta una destinazione residenziale, costituito da numero tre piani, con strutture verticali portanti in muratura e tetto in legno. Il comparto evidenzia parte dei solai intermedi crollati e cantonali gravemente lesionati ed in incipiente pericolo di crollo. Atteso il quadro fessurativo rilevato si propone la Demolizione totale con rimozione delle macerie dell'intero aggregato.
- 19** - Trattasi di edificio isolato identificato nel NCEU del Comune di Amatrice al Foglio 63, con la p.lla 360, già demolito; allo stato si evidenziano monconi di muratura prospicienti il ciglio della strada comunale, di altezza circa 2.00 m, variamente dissestati e con fuori piombo verso la stessa. Pertanto si consiglia la rimozione dei citati monconi e la rimozione del materiale di risulta.
- 20** - Trattasi di edifici uniti in un unico aggregato identificato nel NCEU del Comune di Amatrice al Foglio 63, con la p.lla 367 e 368. L'edificio ricadente sulla p.lla 368 risulta completamente crollato, mentre quello ricadente sulla p.lla, di numero tre piani con destinazione residenziale, presenta murature d'ambito variamente dissestate: quelle prospicienti la via comunale sono interessate da lesioni orizzontali in corrispondenza dei solai intermedi e quelle prospicienti gli spazi interni risultano completamente crollate. Atteso tale quadro fessurativo si consiglia la Demolizione totale del comparto in questione con rimozione delle macerie dell'intero aggregato.
- 21** - Trattasi di edifici di un unico aggregato identificato nel NCEU del Comune di Amatrice al Foglio 63, con le p.lle 369, 370, 371, 372 e 538. L'aggregato presenta una destinazione residenziale, costituito da numero tre piani, con strutture verticali portanti in muratura e tetto in legno. Gli edifici in questione evidenziano coperture completamente crollate, murature d'ambito interessate da macrolesioni diffuse e passanti, crolli nelle parti alte delle stesse e crolli altresì di solai intermedi. Tale quadro fessurativo consiglia la Demolizione totale del comparto in questione con rimozione delle macerie dell'intero aggregato.





**22** - Trattasi di edifici di un unico aggregato identificato nel NCEU del Comune di Amatrice al Foglio 63, con le p.lle 240 e 239. Parte interna degli stessi risulta crollata, mentre la loro parte prospiciente la strada comunale presenta con lesioni diffuse e passanti, accentuate nei cantonali. Per questo quadro fessurativo si propone la Demolizione totale con rimozione delle macerie dell'edificio.

**23** - Trattasi di edifici residenziali di un unico aggregato identificato nel NCEU del Comune di Amatrice al Foglio 63, con la p.la 540, 171, 402 e 172. Allo stato l'edificio ricadente sulla p.la 172 ha un fronte prospettante il lato strada interessato da diffusi crolli, macroscopiche lesioni diffuse e passanti ed un cantonale in incipiente pericolo di crollo. L'altro edificio ricadente sulla p.la 540 risulta completamente crollato. Per il quadro fessurativo rilevato si propone la Demolizione totale con rimozione delle macerie dell'intero aggregato.

**Si prescrive, in via generale, la salvaguardia ed il recupero degli elementi lapidei di pregio, quali cantonali, portali e riquadrature delle aperture (conci).**

**In riferimento alla fattibilità tecnica gli interventi prospettati rientrano nella capacità operativa dei VVF. Tuttavia l'effettiva esecuzione è subordinata alla procedura di cui alla nota del 22/12/2016 del Capo Dipartimento della Protezione Civile**

*Intervento non eseguibile VVF*



Handwritten signatures and initials in blue ink, including a large signature, a smaller signature, and the number 3.



**ALLEGATO FOTOGRAFICO**

12



13



*[Handwritten signature]*  
a  
photo  
[Handwritten signature]

14



15



*Handwritten signature in blue ink: (illegible) @*

*Handwritten signature in blue ink: (illegible)*

16



17



Spun  
per il  
M. C. C. C. C.


18



19



20



21




*Handwritten signature in blue ink.*

*Handwritten initials in blue ink.*

*Handwritten signature in blue ink.*

22



23



*Handwritten signature in blue ink, possibly reading 'M. Di...' with a large flourish.*

*Handwritten signature in black ink, possibly reading 'S. M...'.*





N=42800

E=-11100

9-Giu-2017 10:1:47  
Prot. n. T61189/2017

Scala originale: 1:1000  
Dimensione cornice: 388.000 x 276.000 metri

Comune: AMATRICE  
Foglio: 63

1 Particella: 412