

COMUNE DI AMATRICE
(Provincia di Rieti)



Reg. n° 1610 del 11/10/2017

Prot. gen. n° 2652 del 11/10/2017

Ordinanza n. **642** del 20/09/2017

OGGETTO: Demolizione totale e rimozione macerie del fabbricato pericolante sito in Amatrice, Frazione Cornillo Nuovo, Foglio 100 - particella 738, previa messa in sicurezza del fabbricato adiacente, particella 739.

IL SINDACO

CONSIDERATO che i territori delle Regioni Abruzzo, Lazio, Marche, e Umbria sono stati colpiti il giorno 24 agosto 2016 alle ore 3,36 circa da un terremoto di magnitudo 6.0 della scala Richter e da successive scosse di forte intensità, che hanno determinato una grave situazione di pericolo per l'incolumità delle persone e per la sicurezza dei beni pubblici e privati;

ATTESO che il terremoto del 30 ottobre 2016 e quello del 18 gennaio 2017 hanno prodotto ingenti nuovi crolli ed interruzioni della viabilità su tutte le strade che raggiungono Amatrice, lasciando le vie di comunicazione ingombre da macerie e detriti in numerosi punti ed isolando alcune popolate frazioni;

TENUTO CONTO che tali fenomeni sismici hanno provocato la perdita di vite umane, nonché numerosi feriti, dispersi e sfollati e gravi danneggiamenti alle infrastrutture viarie, ad edifici pubblici e privati, alla rete dei servizi essenziali ed alle attività economiche;

RICHIAMATA l'Ordinanza n.1 del 24.08.2016 di delimitazione della "Zona Rossa";

RICHIAMATA l'Ordinanza n. 30 del 01.09.2016 d'interdizione delle zone rosse dei centri storici e degli abitati del Capoluogo e delle Frazioni;

ATTESO che sono in atto i sopralluoghi sui fabbricati posti all'interno delle Zone Rosse con l'obiettivo di addivenire al ridimensionamento della perimetrazione delle stesse e all'apertura della viabilità attualmente inutilizzabile;

CONSIDERATA la necessità e l'urgenza di provvedere all'immediata riapertura della viabilità esistente e alla creazione di passaggi per il transito dei mezzi di soccorso e l'incolumità dei soccorritori;

DATO ATTO CHE il fine che si intende perseguire è finalizzato alla salvaguardia della pubblica incolumità, secondo le seguenti priorità:

- il recupero della transitabilità e/o fruibilità dei centri abitati e delle infrastrutture varie;
- il mantenimento della funzionalità delle reti dei servizi pubblici necessari per assicurare l'assistenza alla popolazione (acqua, luce, gas, telefonia), mediante la salvaguardia dei relativi impianti, reti ed altre strutture e infrastrutture;
- il superamento delle condizioni che hanno prodotto esito di inagibilità di edifici di tipo "F" sulla base delle schede AEDES;

DATO ATTO CHE il fabbricato sito nella frazione Cornillo Nuovo, identificato al N.C.E.U. al Foglio 100 part.lla 738 sub. 1 - 2 - 8, è stato gravemente danneggiato dal sisma del 24.08.2016, del

30.10.2016 e del 18.01.2017 e che il fabbricato di cui alla part.IIa 739, risulta adiacente all'edificio danneggiato;

APPURATO che l'edificio oggetto di demolizione e rimozione macerie, risulta di proprietà dei sig.ri Di Pietro Lorenzo (sub. 1), Di Pietro Fabio (sub. 2), Di Pietro Angelo (sub. 8) e che l'edificio adiacente, risulta catastalmente intestato al Comune di Amatrice;

DATO ATTO, altresì, che i manufatti di che trattasi non risultano vincolati da parte della Soprintendenza alla tutela dei beni architettonici aventi valenza culturale ed architettonica;

VISTO il decreto del Presidente del Consiglio del 24 agosto 2016, adottato ai sensi dell'articolo 3, comma 1, del decreto-legge 4 novembre 2002, n. 245, convertito, con modificazioni, dalla legge 27 dicembre 2002, n. 286 rep. n. 2600 del 24 agosto 2016 e successive modifiche ed integrazioni;

CONSIDERATO che la gravità dell'evento e del suo impatto non rendono possibile l'applicazione di procedure ordinarie;

COMPARATI i diritti e gli interessi individuabili nella fattispecie, e ritenendo assolutamente prevalente la salvaguardia dell'incolumità pubblica e privata;

TENUTO CONTO delle deroghe agli obblighi di comunicazione, di cui agli artt. 7 e 8 della L. n. 241/90 previste dall'art. 5 comma 1 dell'OCDPC n. 388 del 26 agosto 2016;

TENUTO CONTO delle precisazioni contenute nella circolare DPC prot. n. UC/TERAG16/0053796 del 13.10.2016, a tenore delle quali qualora i Sindaci, in situazione di grave pericolo per la pubblica incolumità, adottino misure di messa in sicurezza senza la preventiva comunicazione di avvio del procedimento ai proprietari, *“il diritto del proprietario dell'immobile alla preventiva conoscenza di provvedimenti potenzialmente pregiudizievoli per la propria sfera giuridica soggettiva conosce necessariamente una limitazione in ragione del prevalente interesse pubblico”*;

TENUTO CONTO dell'allegato alla Legge 7 aprile 2017, n. 45 *“Conversione in legge, con modificazioni, del decreto-legge n. 8 del 9 febbraio 2017, recante nuovi interventi urgenti in favore delle popolazioni colpite dagli eventi sismici del 2016 e del 2017”*, in cui all'art.1, comma 2-septies è stabilito che *“La notificazione e la comunicazione delle ordinanze di demolizione e di messa in sicurezza di beni di proprietà privata, di cui all'articolo 54, comma 4, del testo unico di cui al decreto legislativo 18 agosto 2000, n. 267, emesse nell'esercizio delle attività di protezione civile volte alla prevenzione dei rischi e al soccorso delle popolazioni sinistrate e a ogni altra attività necessaria e indifferibile, diretta al contrasto e al superamento dell'emergenza e alla mitigazione del rischio, connessa agli eventi sismici verificatisi dal 24 agosto 2016 nelle regioni Abruzzo, Lazio, Marche e Umbria, compresa la notificazione di cui all'articolo 28, comma 6, sesto periodo, del decreto-legge n. 189 del 2016, come modificato dal presente decreto, si effettuano per pubblici proclami, in caso di rilevante numero dei destinatari, di difficoltà nell'identificazione dei medesimi, ovvero qualora i tempi richiesti dalle modalità ordinarie risultino incompatibili con l'urgenza di procedere. In ogni caso, copia dell'atto e' depositata nella casa comunale a disposizione degli aventi diritto e pubblicata nei siti internet istituzionali del comune, della provincia e della regione interessati”*;

DATO ATTO che per il fabbricato oggetto del presente provvedimento ricorrono i presupposti enunciati dalle predette norme in quanto i destinatari risultano in numero rilevante, l'identificazione degli stessi presenta evidenti difficoltà, e che il ricorso a modalità ordinarie appare incompatibile con l'urgenza di procedere;

RITENUTO pertanto procedere, per quanto rilevato, secondo il disposto dell'art.1, comma 2-septies dell'allegato alla Legge 7 aprile 2017, n. 45;

CONSIDERATO pertanto di procedere alla notifica del presente provvedimento ai proprietari degli immobili prima possibile, ma di non poterne sospendere l'esecuzione per l'esigenza di tutelare in via prioritaria le vite umane in pericolo;

VISTA l'Ordinanza n° 388 del 26.08.2016 del Capo del Dipartimento della Protezione Civile, Presidenza del Consiglio dei Ministri, ad oggetto: *"primi interventi urgenti di protezione civile conseguenti all'eccezionale evento sismico che ha colpito il territorio delle Regioni Lazio, Marche, Umbria e Abruzzo il 24 agosto 2016"*;

VISTA l'Ordinanza n° 391 del 26.08.2016 del Capo del Dipartimento della Protezione Civile, Presidenza del Consiglio dei Ministri, ad oggetto: *ulteriori interventi urgenti di protezione civile conseguenti all'eccezionale evento sismico che ha colpito il territorio delle Regioni Lazio, Marche, Umbria e Abruzzo il 24 agosto 2016*;

VISTA l'Ordinanza n° 393 del 13.09.2016 recante *"ulteriori interventi urgenti di protezione civile per l'eccezionale evento sismico che ha colpito le Regioni Lazio, Marche, Umbria e Abruzzo il 24 agosto 2016"*, ed in particolare:

- L'art. 5, in rubrica *"Interventi di messa in sicurezza dei beni culturali mobili e immobili"*
- L'art. 6, in rubrica *"Contromisure tecniche urgenti sui manufatti edilizi per la salvaguardia della pubblica incolumità e il ripristino dei servizi essenziali"*;

VISTA la nota della DICOMAC prot. UC/TERAG16/0047429 del 15.09.2016 recante *"attivazione dei Gruppi Tecnici di Sostegno (GTS) presso i Centri di Coordinamento Regionale provvisori"*;

VISTA la nota della DICOMAC prot. UC/TERAG16/0048130 del 19.09.2016 recante *"diramazione delle procedure per il funzionamento dei gruppi tecnici di sostegno (GTS) nella messa in sicurezza temporanea post-sismica di manufatti edilizi ai fini della salvaguardia della pubblica incolumità, della riduzione del rischio e del ripristino dei servizi essenziali"*;

VISTA la nota del Soggetto Attuatore prot. E. n. 49617 del 24.09.2016 ad oggetto: *"Sisma Centro Italia 24 agosto 2016. Procedura per il funzionamento dei Gruppi Tecnici di Sostegno nella messa in sicurezza post-sismica di manufatti edilizi ai fini della salvaguardia della pubblica incolumità, della riduzione del rischio e del ripristino dei servizi essenziali. Precisazioni e chiarimenti"*;

CONSIDERATO l'aggravarsi della minaccia di crollo;

VISTA la scheda di valutazione n. 01 del GTS riunitosi in data 05.09.2017 che, allegata al presente provvedimento, ne costituisce sua parte integrante e sostanziale, dalla quale si rileva, per i manufatti in oggetto: *"Trattasi di edificio in continuità con altri e dove quello più ad est è stato già oggetto di demolizione, composto da diverse unità immobiliari a destinazione civile abitazione ed annessi, identificato al NCEU del Comune di Amatrice al Foglio 100 P.lla 738, più in particolare a sud dello stesso c'è la p.lla 737 già oggetto di demolizione, a nord dello stesso c'è la p.lla 739 ed 807 che si presenta solo con alcune lesioni.*

L'intero complesso di U.I. è posto a ridosso dell'incrocio della Strada Statale SS557 e la via principale interna di Cornillo Nuovo, con una serie di piccole corti antistanti la strada statale.

La U.I. oggetto di attenzione, p.lla 738, ha strutture portanti verticali in muratura in pietra arenaria, solai di piano a comportamento non rigido, coperture e gronde pesanti in c.l.s., sono presenti in modo diffuso lesioni passanti sulle strutture portanti verticali a quasi tutti i livelli, di ampiezza variabile tra i 10 ed i 15 mm soprattutto nella parete nord che possono dar luogo a principi di ribaltamento, accentuati anche dopo il sisma principale a seguito della avvenuta demolizione della part.lla 737.

Si ritiene che la p.lla 738, sebbene comunque non sia stato possibile ispezionarla all'interno, costituisce un pericolo per la pubblica incolumità in quanto i principi di rottura che si sono attivati e che potrebbero proseguire, come visibili dall'esterno, incombono su vie pubbliche e comunque su spazi acclarati di uso pubblico almeno su due lati del perimetro dell'intera u.i.

Attesa la minaccia per la pubblica incolumità, per come sopra descritta, si propone l'intervento di demolizione totale del fabbricato de quo (P.LLA 738) con susseguente rimozione delle macerie, previa opportuna messa in sicurezza del fabbricato adiacente identificato come P.lla 739 ed 807.”;

DATO ATTO che l'intervento di demolizione totale oggetto del presente provvedimento è teso alla salvaguardia della pubblica e privata incolumità;

VISTO l'ex-art. 28 del D.L. 17.10.2016 n. 189 e relativa conversione in legge, il quale al comma 6 recita: *Limitatamente ai materiali di cui al comma 4 insistenti nelle aree urbane su suolo privato, l'attività di raccolta e di trasporto viene effettuata con il consenso del soggetto avente titolo alla concessione dei finanziamenti agevolati per la ricostruzione privata come disciplinato dall'articolo 6. A tal fine, il Comune provvede a notificare, secondo le modalità previste dalle vigenti disposizioni di legge in materia di notifica dei provvedimenti amministrativi ovvero secondo quelle stabilite dall'articolo 60 del decreto del Presidente della Repubblica 29 settembre 1973, n. 600, e successive modificazioni, apposita comunicazione, contenente l'indicazione del giorno e della data nella quale si provvederà alla rimozione dei materiali. Decorsi quindici giorni dalla data di notificazione dell'avviso previsto dal sesto periodo, il Comune autorizza, salvo che l'interessato abbia espresso motivato diniego, la raccolta ed il trasporto dei materiali).*.....

VISTO l'articolo 50, comma 5 e l'articolo 54, comma 2 del D. Lgs. 18 agosto 2000 n. 267 sui provvedimenti contingibili ed urgenti;

VISTO l'articolo 16 del D.P.R. 6.2.1981 n. 66;

ATTESO che l'urgenza è tale da non consentire l'indugio richiesto per avvisare il Prefetto, al quale tuttavia sarà data tempestiva comunicazione del presente provvedimento;

RICHIAMATO il D.P.R.L. n. T00179 del 8 settembre 2016 con cui è stato nominato l'Ing. Wanda D'Ercole soggetto delegato per la gestione e l'utilizzo dei fondi in contabilità speciale previsti dall'ordinanza del Capo della Protezione Civile n. 388 del 26 agosto 2016, destinati per quanto di competenza alla Regione Lazio;

CONSIDERATO CHE la Regione Lazio ha disposto di farsi carico della gestione della demolizione e rimozione macerie di alcuni fabbricati pericolanti siti in Amatrice e frazioni;

VISTA la nota del 23.03.2017 del Coordinatore del COI, con la quale si comunica che gli interventi di demolizione e sgombero delle macerie pubbliche e private di cui alle proposte del GTS recenti o ancora non emesse ante 01.03.2017 saranno eseguiti a cura della Regione Lazio;

ORDINA

la premessa forma parte integrante e sostanziale del presente provvedimento e qui s'intende integralmente riportata;

la demolizione totale e rimozione macerie del fabbricato, sito nella Frazione Cornillo Nuovo, identificato al N.C.E.U. al Foglio 100 part. 738 previa opportuna messa in sicurezza del fabbricato adiacente identificato con la particella 739, meglio individuati nell'estratto di mappa allegato, di proprietà dei sig.ri Di Pietro Lorenzo (sub. 1), Di Pietro Fabio (sub. 2), Di Pietro Angelo (sub. 8) e che l'edificio adiacente, risulta catastalmente intestato al Comune di Amatrice; al fine di assicurare la tutela della pubblica incolumità. Il provvedimento è in accordo con quanto convenuto con la scheda di valutazione del GTS n° 01 del 05.09.2017, che allegata al presente provvedimento, ne costituisce sua parte integrante e sostanziale, dalla quale si rileva, per i fabbricati in parola: *“Trattasi di edificio in continuità con altri e dove quello più ad est è stato già oggetto di demolizione, composto da diverse unità immobiliari a destinazione civile abitazione ed annessi, identificato al NCEU del Comune di Amatrice al Foglio 100 P.lla 738, più in particolare a sud dello stesso c'è la p.lla 737 già oggetto di demolizione, a nord dello stesso c'è la p.lla 739 ed 807 che si presenta solo con alcune lesioni.*

L'intero complesso di U.I. è posto a ridosso dell'incrocio della Strada Statale SS557 e la via principale interna di Cornillo Nuovo, con una serie di piccole corti antistanti la strada statale.

La U.I. oggetto di attenzione, p.lla 738, ha strutture portanti verticali in muratura in pietra arenaria, solai di piano a comportamento non rigido, coperture e gronde pesanti in c.l.s., sono presenti in modo diffuso lesioni passanti sulle strutture portanti verticali a quasi tutti i livelli, di ampiezza variabile tra i 10 ed i 15 mm soprattutto nella parete nord che possono dar luogo a principi di ribaltamento, accentuati anche dopo il sisma principale a seguito della avvenuta demolizione della part.lla 737.

Si ritiene che la p.lla 738, sebbene comunque non sia stato possibile ispezionarla all'interno, costituisce un pericolo per la pubblica incolumità in quanto i principi di rottura che si sono attivati e che potrebbero proseguire, come visibili dall'esterno, incombono su vie pubbliche e comunque su spazi acclarati di uso pubblico almeno su due lati del perimetro dell'intera u.i.

Attesa la minaccia per la pubblica incolumità, per come sopra descritta, si propone l'intervento di demolizione totale del fabbricato de quo (P.LLA 738) con susseguente rimozione delle macerie, previa opportuna messa in sicurezza del fabbricato adiacente identificato come P.lla 739 ed 807.”;

che il detto intervento venga eseguito da parte della Regione Lazio, quale Soggetto Attuatore delegato per la gestione e l'utilizzo dei fondi in contabilità speciale previsti dall'Ordinanza del Capo della Protezione Civile n. 388 del 26 agosto 2016, nel rispetto di quanto descritto dal Decreto Legislativo 09.04.2008, n° 81, e più segnatamente con l'adozione di un apposito “Programma di demolizioni”, secondo il quale la successione dei lavori deve risultare da apposito programma contenuto nel POS, con particolare riferimento agli articoli 150, 151, 152, 153, 154 e 155 nel medesimo decreto;

DISPONE

che il recupero dei beni ed effetti personali avverrà durante le operazioni di recupero delle macerie;

che la partecipazione della popolazione alle attività sarà prevista consentendo lo stazionamento della popolazione avente diritto in aree ragionevolmente sicure da cui sarà possibile la visione dello svolgimento dell'intervento di recupero e rimozione delle macerie;

che nelle operazioni di “de-compattazione” e “pettinatura” delle macerie i beni e gli effetti personali (di qualsiasi tipo) che dovessero essere visibili verranno recuperati dal personale operatore il quale avrà cura di annotare il luogo di rinvenimento (p.es. annotando il numero civico, l'edificio in corrispondenza del quale è avvenuto il rinvenimento e comunque qualsiasi informazione che consentirà al Comune o ai Carabinieri di associare il bene ritrovato al proprietario);

che nel caso di beni ed effetti personali non di valore gli stessi devono essere consegnati al Comune;

che nel caso di beni ed effetti personali di valore il loro recupero deve avvenire alla presenza di personale dei Carabinieri, i quali prenderanno in custodia gli stessi, e redigeranno gli atti necessari;

che il detto intervento venga eseguito da parte della Regione Lazio senza oneri a carico dei proprietari;

che copia della presente ordinanza sia notificata e trasmessa:

- alla Regione Lazio, Soggetto Attuatore;
- al COI;
- alla Struttura di Missione “Sisma Centro Italia”;
- ai Vigili del Fuoco presenti al COC;
- al Comando di P.M. del Comune di Amatrice;
- alla Prefettura di Rieti;
- ai Carabinieri;
- alla Provincia di Rieti

ciascuno per le proprie competenze.

Si avverte che, in caso di inottemperanza, verranno adottati tutti i provvedimenti previsti dalla legge, senza pregiudizio per l'azione penale.

La violazione della presente ordinanza costituisce reato ai sensi dell'art. 650 del C.P.

Contro la presente è ammissibile:

- ricorso al T.A.R. della Regione Lazio entro 60 gg.;
- ricorso straordinario al Capo dello Stato entro 120 gg tutti decorrenti dalla data di notificazione o della piena conoscenza del presente provvedimento.

DISPONE

la notifica della presente ordinanza per pubblici proclami ai sensi dell'art.1, comma 2-septies, di cui all'allegato della Legge 7 aprile 2017, n. 45, integralmente sopra riportato.

Amatrice, li 20/09/2017

IL SINDACO
Sergio Prozzi



SCHEDA VALUTAZIONE GTS "ampliato"
MESSA IN SICUREZZA TEMPORANEA POST-SISMICA DI MANUFATTI EDILIZI
 (Su carta intestata del Centro Coordinamento Regionale)

CCR n. _____ Incarico n. _____ del _____ Scheda n° **01** del **05/09/2017**

PARTE SECONDA (Da compilare qualora la modalità di messa in sicurezza preveda la demolizione, totale o parziale, o lo smontaggio controllato, o a seguito di richiesta del GTS in composizione ristretta)

Il Gruppo Tecnico di Sostegno (GTS) ampliato opera con la funzione di sottoporre a verifica il patrimonio immobiliare del Comune in cui ricade lo stabile proponendo al Sindaco i relativi provvedimenti amministrativi di messa in sicurezza, mediante demolizione, o smontaggio controllato, con la finalità di valutare le condizioni di rischio di crolli determinate dallo stato di grave danneggiamento di alcuni fabbricati ed individuando le modalità di riduzione di tali condizioni attraverso la messa in sicurezza, mediante smontaggio controllato, parziale o totale demolizione dei fabbricati stessi. Le verifiche e le successive misure adottate consentono la tutela della pubblica incolumità, la tutela del patrimonio edilizio esposto al rischio indotto dal crollo dei fabbricati posti nelle vicinanze e la riapertura delle principali strade che risultano interdetto proprio a causa del pericolo di crolli, così da poter assicurare il regolare svolgimento di tutte le attività connesse alla gestione emergenziale e per ragioni di pubblica incolumità e/o utilità. L'autorizzazione paesaggistica ad operare è implicitamente rilasciata all'atto della sottoscrizione della presente scheda da parte del personale afferente agli enti competenti al rilascio. La medesima sottoscrizione da parte del personale MiBACT vale come autorizzazione ai sensi dell'art. 21 del Codice del D.Lgs 42/2004 e come parere ai sensi dell'art. 146 del medesimo D.Lgs..

Per quanto attiene l'individuazione dell'edificio è possibile fare riferimento alla "Parte 1" della presente scheda, mentre per la descrizione generale dell'edificio, le caratteristiche costruttive e il quadro fessurativo è possibile fare riferimento alla scheda AEDES (quando presente) nelle sue varie sezioni, avendo cura di meglio descrivere il quadro fessurativo, anche mediante elementi fotografici che possono essere allegati al presente documento.

DESCRIZIONE QUADRO FESSURATIVO E OSSERVAZIONI





VEDI RELAZIONE ALLEGATA

PARERE DELLA COMMISSIONE

<p>SOPRALLUOGO IniziatO il 05/09/2017 ore _____ Finito il 05/09/2017 ore _____</p> <p><input type="checkbox"/> Eseguire delimitazione perimetrale dell'Immobile</p> <p><input type="checkbox"/> Parere SFAVOREVOLE alla demolizione</p> <p>Allegati al presente documento Num. All. _____</p> <p><input type="checkbox"/> Scheda Aedes <input checked="" type="checkbox"/> Report Fotografico <input checked="" type="checkbox"/> Altro: Relazione Tecnica</p>	<table border="1" style="width: 100%; border-collapse: collapse;"> <tr> <th style="text-align: center;">ESPRIMIBILE</th> <th style="text-align: center;">NON ESPRIMIBILE - Motivazioni:</th> </tr> <tr> <td style="vertical-align: top;"> <p>CLASSIFICAZIONE INTERVENTO ATTRIBUITA DAL GTS: <input type="checkbox"/> S (Smontaggio controllato) <input type="checkbox"/> D1 (Demolizione Parziale) <input checked="" type="checkbox"/> D2 (Demolizione Totale)</p> <p>Intervento Eseguibile dai VV.F (parere Vigili del Fuoco) <input type="checkbox"/> SI <input checked="" type="checkbox"/> NO</p> </td> <td style="vertical-align: top;"> <p><input type="checkbox"/> Divieto dell'Autorità Giudiziaria ad intervenire (2)</p> <p><input type="checkbox"/> Inadeguatezza tecnica per la formulazione del giudizio (3)</p> </td> </tr> </table> <p>Note: _____</p>	ESPRIMIBILE	NON ESPRIMIBILE - Motivazioni:	<p>CLASSIFICAZIONE INTERVENTO ATTRIBUITA DAL GTS: <input type="checkbox"/> S (Smontaggio controllato) <input type="checkbox"/> D1 (Demolizione Parziale) <input checked="" type="checkbox"/> D2 (Demolizione Totale)</p> <p>Intervento Eseguibile dai VV.F (parere Vigili del Fuoco) <input type="checkbox"/> SI <input checked="" type="checkbox"/> NO</p>	<p><input type="checkbox"/> Divieto dell'Autorità Giudiziaria ad intervenire (2)</p> <p><input type="checkbox"/> Inadeguatezza tecnica per la formulazione del giudizio (3)</p>
ESPRIMIBILE	NON ESPRIMIBILE - Motivazioni:				
<p>CLASSIFICAZIONE INTERVENTO ATTRIBUITA DAL GTS: <input type="checkbox"/> S (Smontaggio controllato) <input type="checkbox"/> D1 (Demolizione Parziale) <input checked="" type="checkbox"/> D2 (Demolizione Totale)</p> <p>Intervento Eseguibile dai VV.F (parere Vigili del Fuoco) <input type="checkbox"/> SI <input checked="" type="checkbox"/> NO</p>	<p><input type="checkbox"/> Divieto dell'Autorità Giudiziaria ad intervenire (2)</p> <p><input type="checkbox"/> Inadeguatezza tecnica per la formulazione del giudizio (3)</p>				

VEDI RELAZIONE ALLEGATA

MEMBRI COMMISSIONE AMPLIATA

	Cognome	Nome	firma
Vigili del Fuoco	ANNECCHINI	ANTONIO	
Tecnico Comunale	SALVETTA	DANILO	
Tecnico sub-delega	VIOLA	ADA	
Tecnico MIBACT			
Tecnico.			
Tecnico Strutturista E.I.	GIOVANNELLI	MARCO	
Tecnico Vigili del Fuoco			
Tecnico			
Tecnico			

(2) Sulla scorta della "Parte Prima", preventivamente alla valutazione in corso, richiedere all'Autorità Giudiziaria la facoltà di esprimere il nulla osta in questione.
 (3) Solo nei casi in cui si ritiene necessario una scelta che implica decisioni di livello superiore, con ulteriori competenze.

RELAZIONE TECNICA ALLEGATA AL VERBALE GTS DEL 05.09.2017

N.1 - AMATRICE FRAZIONE CORNILLO NUOVO: VIA CORNILLO NUOVO SNC

Trattasi di aggregato edilizio composto da diverse unità immobiliari a destinazione civile abitazione ed annessi, identificate al NCEU del Comune di Amatrice al Foglio 100 P.lle 53, 52, 54, ad esclusione della P.lla 51 che non risulta di fatto esserci più da prima del 24.08.2016, caratterizzato nel complesso da tre piani fuori terra, una porzione con piano di sottotetto (p.lla 53 lato dx), una porzione con piano interrato (p.lla 52), il tutto posto nella parte centrale della principale Piazza Antonio D'Angelo circondata da una corte pertinenziale aperta di fatto di uso pubblico; l'aggregato edilizio nel complesso ha strutture portanti verticali in muratura in pietra arenaria, solai di piano in parte in putrelle e voltine di mattoni, in parte in volte a crociera in mattoni posti in foglio, in parte in travetti e pignatte, falde inclinate di copertura pesanti in c.l.s., gronde in c.l.s.; sono presenti in modo diffuso lesioni passanti sulle strutture portanti verticali a quasi tutti i livelli, di ampiezza spesso superiore a 10 mm e nel lato dello spigolo a Sud-Ovest anche di circa 20 mm con spostamento dello stesso, a quota Piano Rialzato, dovuto ad un cedimento in fondazione, aggravato da uno scalzamento della stessa alla quota del sottostante piano seminterrato (p.lle 52/53), fessurazioni sono presenti nei solai a voltine così come ampie lesioni nelle diagonali delle volte a crociera al piano terra; entrambi i vani scala interni si presentano con distacco di intonaci sia sulle pareti che sui gradini stessi.

Si ritiene che l'intero aggregato, fatta salva la porzione a sud est della p.lla 54, che comunque non è stato possibile ispezionare dall'interno, costituisce un pericolo per la pubblica incolumità in quanto incombe su vie pubbliche e comunque su spazi acclarati di uso pubblico almeno su tre lati del perimetro dell'intero aggregato,



Fabbricato di cui alla p.lla n° 53 (veduta generale su Piazza D'Angelo)



Fabbricato di cui alla p.lla n° 53 (prospetto nord)



Handwritten signature and scribbles.

Fabbricato di cui alla p.lla n° 53 e 54 (prospetto est)



Fabbricato di cui alla p.lla n° 53° confine con la 52 (spigolo sud-ovest Piano terra)



A large, stylized handwritten signature in black ink, consisting of several loops and a long horizontal stroke.

A smaller, more delicate handwritten signature in black ink, possibly starting with the letter 'L'.

A circular handwritten mark or signature in black ink, possibly a stylized 'O' or a similar symbol.

Fabbricato di cui alla p.lla n° 54 (piano seminterrato, fondazione del soprastante spigolo sud-ovest)

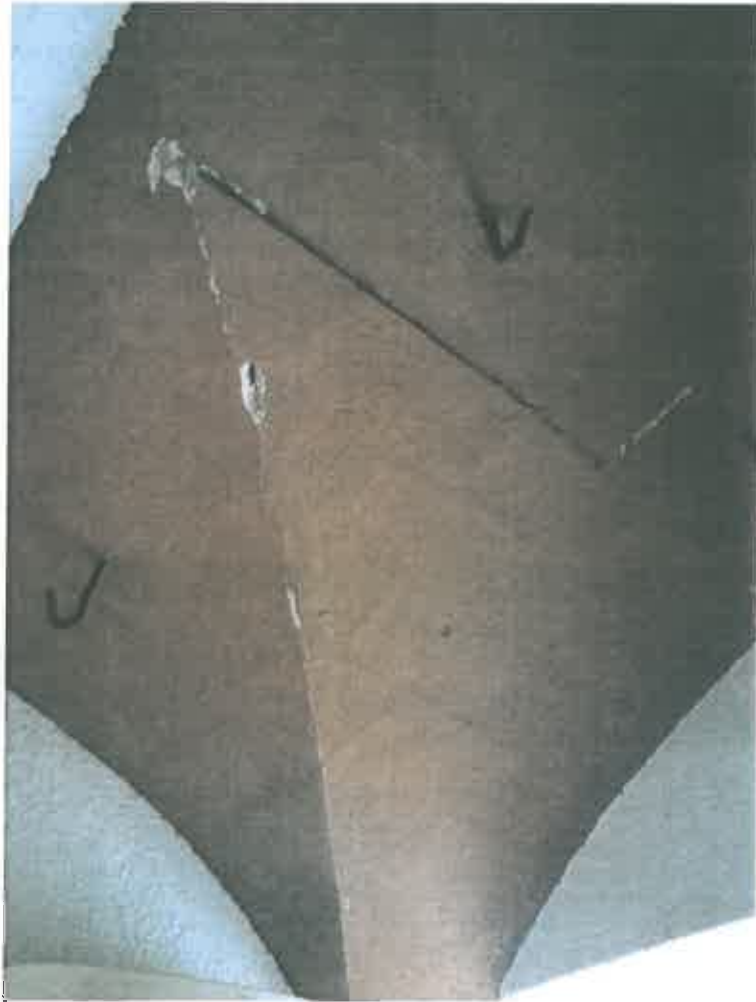


Fabbricato di cui alla p.lla n° 53 lato dx (piano terra)



Fabbricato di cui alla p.lla n° 53 (prospetto sud)

fm
fm
fm



Fabbricato di cui alla p.lla n°53 lato sx (veduta interna P.T.)



[Handwritten signature]


[Handwritten signature]

[Handwritten signature]

Fabbricato di cui alla p.lla n° 53 lato sx (veduta interna P.2)

Attesa la minaccia per la pubblica incolumità, per come sopra descritta, si propone l'intervento di demolizione totale del fabbricato de quo con susseguente rimozione delle macerie.

In riferimento alla fattibilità tecnica gli interventi prospettati rientrano nella capacità operativa dei VVF. Tuttavia l'effettiva esecuzione è subordinata alla procedura di cui alla nota del 22/12/2016 del Capo Dipartimento della Protezione Civile.



Handwritten signatures and initials, including a large circular mark and several scribbles.

N.2 - AMATRICE FRAZIONE CORNILLO NUOVO: VIA CORNILLO NUOVO SNC

Trattasi di edificio in continuità con altri e dove quello più ad est è stato già oggetto di demolizione, composto da diverse unità immobiliari a destinazione civile abitazione ed annessi, identificato al NCEU del Comune di Amatrice al Foglio 100 P.Illa 738, più in particolare a sud dello stesso c'è la p.Illa 737 già oggetto di demolizione, a nord dello stesso c'è la p.Illa 739 ed 807 che si presenta solo con alcune lesioni.

L'intero complesso di U.I. è posto a ridosso dell'incrocio della Strada Statale SS557 e la via principale interna di Cornillo Nuovo, con una serie di piccole corti antistanti la strada statale.

La U.I. oggetto di attenzione, p.Illa 738, ha strutture portanti verticali in muratura in pietra arenaria, solai di piano a comportamento non rigido, coperture e gronde pesanti in c.l.s., sono presenti in modo diffuso lesioni passanti sulle strutture portanti verticali a quasi tutti i livelli, di ampiezza variabile tra i 10 ed i 15 mm soprattutto nella parete nord che possono dar luogo a principi di ribaltamento, accentuati anche dopo il sisma principale a seguito della avvenuta demolizione della P.Illa 737.

Si ritiene che la P.Illa 738, sebbene comunque non sia stato possibile ispezionarla all'interno, costituisce un pericolo per la pubblica incolumità in quanto i principi di rottura che si sono attivati e che potrebbero proseguire, come visibili dall'esterno, incombono su vie pubbliche e comunque su spazi acclarati di uso pubblico almeno su due lati del perimetro dell'intera u.i..



Fabbricato di cui alla p.Illa n° 738 (veduta generale sud, su via interna comunale)



Fabbricato di cui alla p.lla n° 738 (veduta generale ovest, su p.lla 737)



Fabbricato di cui alla p.lla n° 738 (veduta generale a nord su strada SS577)

A handwritten signature or mark consisting of a stylized, circular shape with a long horizontal line extending to the right.

8/10

A handwritten signature or mark consisting of a stylized, horizontal shape with a long horizontal line extending to the right.

A handwritten signature or mark consisting of a stylized, vertical shape with a long horizontal line extending to the right.




Fabbricato di cui alla p.lla n° 738 (veduta generale a nord su strada SS577)

Attesa la minaccia per la pubblica incolumità, per come sopra descritta, si propone l'intervento di demolizione totale del fabbricato de quo (P.LLA 738) con susseguente rimozione delle macerie, previa opportuna messa in sicurezza del fabbricato adiacente identificato come P.lla 739 ed 807.


SOPPRESA

In riferimento alla fattibilità tecnica gli interventi prospettati rientrano nella capacità operativa dei VVF. Tuttavia l'effettiva esecuzione è subordinata alla procedura di cui alla nota del 22/12/2016 del Capo Dipartimento della Protezione Civile.

 9/10





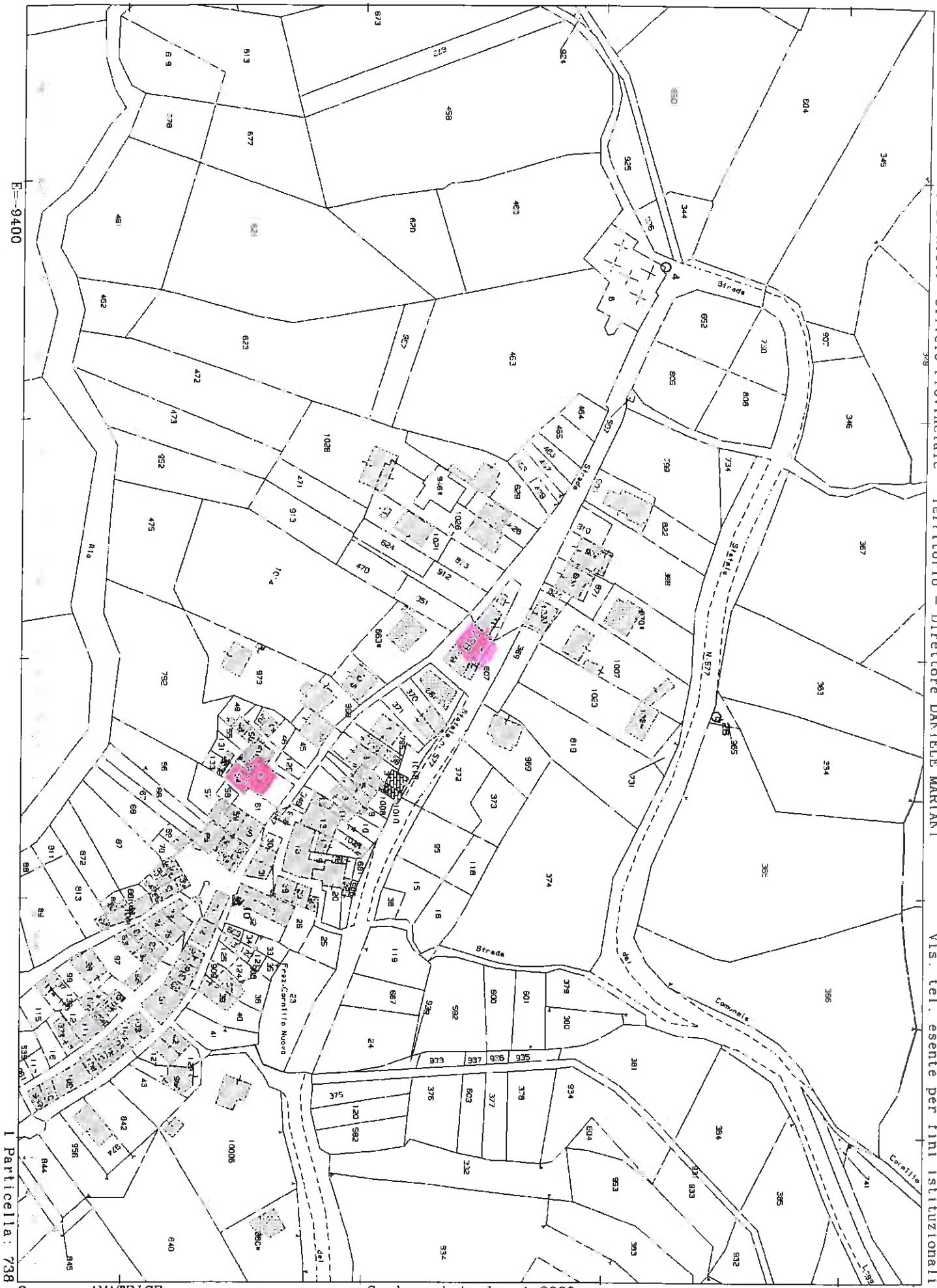


10/10

N=39700

Direzione Provinciale di Rieti Ufficio Provinciale - Territorio - Direttore DANIELE MARIANI
Vis. tel. esente per fini istituzionali

E=9400



I Particella: 738

Comune: AMATRICE
Foglio: 100

Scala originale: 1:2000
Dimensione cornice: 534.000 x 378.000 metri

30-Ago-2017 17:08:15
Prot. n. T207566/2017

Handwritten signatures and stamps:

- A large, stylized signature in the center.
- A circular official stamp on the right side.
- Other smaller handwritten marks and initials.

