

**SCHEDA VALUTAZIONE GTS "ampliato"
MESSA IN SICUREZZA TEMPORANEA POST-SISMICA DI MANUFATTI EDILIZI**

(Su carta intestata del Centro Coordinamento Regionale)

CCR n. _____ Incarico n. _____ del _____ Scheda n° **01** del **17/05/2017**

PARTE SECONDA (Da compilare qualora la modalità di messa in sicurezza preveda la demolizione, totale o parziale, o lo smontaggio controllato, o a seguito di richiesta del GTS in composizione ristretta)

Il Gruppo Tecnico di Sostegno (GTS) ampliato opera con la funzione di sottoporre a verifica il patrimonio immobiliare del Comune in cui ricade lo stabile proponendo al Sindaco i relativi provvedimenti amministrativi di messa in sicurezza, mediante demolizione, o smontaggio controllato, con la finalità di valutare le condizioni di rischio di crolli determinate dallo stato di grave danneggiamento di alcuni fabbricati ed individuando le modalità di riduzione di tali condizioni attraverso la messa in sicurezza, mediante smontaggio controllato, parziale o totale demolizione dei fabbricati stessi. Le verifiche e le successive misure adottate consentono la tutela della pubblica incolumità, la tutela del patrimonio edilizio esposto al rischio indotto dal crollo dei fabbricati posti nelle vicinanze e la riapertura delle principali strade che risultano interdette proprio a causa del pericolo di crolli, così da poter assicurare il regolare svolgimento di tutte le attività connesse alla gestione emergenziale e per ragioni di pubblica incolumità e/o utilità. L'autorizzazione paesaggistica ad operare è implicitamente rilasciata all'atto della sottoscrizione della presente scheda da parte del personale afferente agli enti competenti al rilascio.

La medesima sottoscrizione da parte del personale MiBACT vale come autorizzazione ai sensi dell'art. 21 del Codice del D.Lgs 42/2004 e come parere ai sensi dell'art. 146 del medesimo D.Lgs..

Per quanto attiene l'individuazione dell'edificio è possibile fare riferimento alla "Parte 1" della presente scheda, mentre per la descrizione generale dell'edificio, le caratteristiche costruttive e il quadro fessurativo è possibile fare riferimento alla scheda AEDES (quando presente) nelle sue varie sezioni, avendo cura di meglio descrivere il quadro fessurativo, anche mediante elementi fotografici che possono essere allegati al presente documento.






DESCRIZIONE QUADRO FESSURATIVO E OSSERVAZIONI

VEDI RELAZIONE ALLEGATA.

PARERE DELLA COMMISSIONE

SOPRALLUOGO Iniziato il 17/05/17 ore _____ Finito il 17/05/17 ore _____ <input type="checkbox"/> Eseguire delimitazione perimetrale dell'Immobile <input type="checkbox"/> Parere SFAVOREVOLE alla demolizione	ESPRIMIBILE	NON ESPRIMIBILE - Motivazioni:
	CLASSIFICAZIONE INTERVENTO ATTRIBUITA DAL GTS: <input type="checkbox"/> S (Smontaggio controllato) <input type="checkbox"/> D1 (Demolizione Parziale) <input checked="" type="checkbox"/> D2 (Demolizione Totale)	<input type="checkbox"/> Divieto dell'Autorità Giudiziaria ad intervenire ⁽²⁾ <input type="checkbox"/> Inadeguatezza tecnica per la formulazione del giudizio ⁽³⁾
<input type="checkbox"/> Intervento Eseguitabile dai VV.F (parere Vigili del Fuoco) <input type="checkbox"/> SI <input type="checkbox"/> NO	STIMA URGENZA TECNICA 1 <input type="checkbox"/> 2 <input type="checkbox"/> 3 <input type="checkbox"/> 4 <input type="checkbox"/>	STIMA DURATA INTERVENTO (giorni)
Allegati al presente documento Num. All. <input type="checkbox"/> Scheda Aedes <input checked="" type="checkbox"/> Report Fotografico <input type="checkbox"/> Altro	Note: In riferimento alla fattibilità tecnica gli interventi prospettati rientrano nella capacità operativa dei VVF. Tuttavia l'effettiva esecuzione è subordinata alla procedura di cui alla nota del 22/12/2016 del Capo Dipartimento della Protezione Civile Si precisa che in tutti gli immobili devono essere preservati i conci dei portali e delle aperture Negli immobili non oggetto della demolizione sia verificata la situazione delle coperture con particolare riferimento agli elementi pericolanti	

MEMBRI COMMISSIONE AMPLIATA

	Cognome	Nome	firma
Vigili del Fuoco	ANNECCHINI	ANTONIO	
Cens. Danni Dip. Prot. Civ.			
Tecnico Comunale	SALVETTA	DANILO	
Unità di Crisi MIBACT			
Tecnico Provincia			
Tecnico Regione			
Tecnico Forze Armate			
Tecnico SUBDEL	VIOLA	ADA	
Tecnico E.I.	CUPPARI	DOMENICO	
Tecnico E.I.	GIOVIA	FRANCESCO	

(2) Sulla scorta della "Parte Prima", preventivamente alla valutazione in corso, richiedere all'Autorità Giudiziaria la facoltà di esprimere il nulla osta in questione.
 (3) Solo nei casi in cui si ritiene necessario una scelta che implica decisioni di livello superiore, con ulteriori competenze.

Allegato C

**SCHEDA VALUTAZIONE GTS
MESSA IN SICUREZZA TEMPORANEA POST-SISMA DI MANUFATTI EDILIZI**

CCR n. _____ Incarico n. _____ del _____ Scheda n° **01** del 17/05/2017
(Parte 1)

ESIGENZA DELLA MESSA IN SICUREZZA (Allegata alla presente)

<input type="checkbox"/> Richiesta del Cittadino	<input type="checkbox"/> Sopralluogo di agibilità di squadre della Funzione 1	<input type="checkbox"/> Sopralluogo di un tecnico dell'Amministrazione (specificare quale Amm.):
<input type="checkbox"/> Verbale di Intervento dei Vigili del Fuoco	<input checked="" type="checkbox"/> Altro (specificare) convocazione COI	
Identificativo (es. Num. Richiesta)		Data emissione

IDENTIFICATIVO MANUFATTO

PROVINCIA RIETI	COMUNE AMATRICE
LOCALITÀ (Frazione, Centri abitato o Zona) CAPRICCHIA	Num.
INDIRIZZO	
DATI CATASTALI	
Foglio 99	Mappa
Particella VARIE	ID Aggregato (Prot. Civile)

IDENTIFICATIVO PROPRIETARIO

NOMINATIVO PROPRIETARIO/ENTE	COORDINATE (MAP DATUM WGS 84)	
DESTINAZIONE D'USO Abitazione-magazzino	LATITUDINE °	LONGITUDINE °




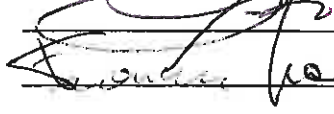

PARERE COMMISSIONE

SOPRALLUOGO COMPIUTO <input checked="" type="checkbox"/> SI <input type="checkbox"/> NO <input type="checkbox"/> Eseguire delimitazione perimetrale dell'Immobile	ESPRIMIBILE	NON ESPRIMIBILE – Motivazioni
	CLASSIFICAZIONE PRESIDIO ATTRIBUITA DAL GTS <input type="checkbox"/> P1 (interventi minori) <input type="checkbox"/> P2 (interventi di media importanza) <input type="checkbox"/> P3 (interventi rilevanti)	<input type="checkbox"/> Edificio sottoposto a Sequestro Giudiziario <input type="checkbox"/> Edificio con vincolo BB.AA.
	Opera Provvisoria Eseguita dai VV.F (parere Vigili del Fuoco) <input type="checkbox"/> SI <input type="checkbox"/> NO	<input checked="" type="checkbox"/> Occorre Gruppo Allargato

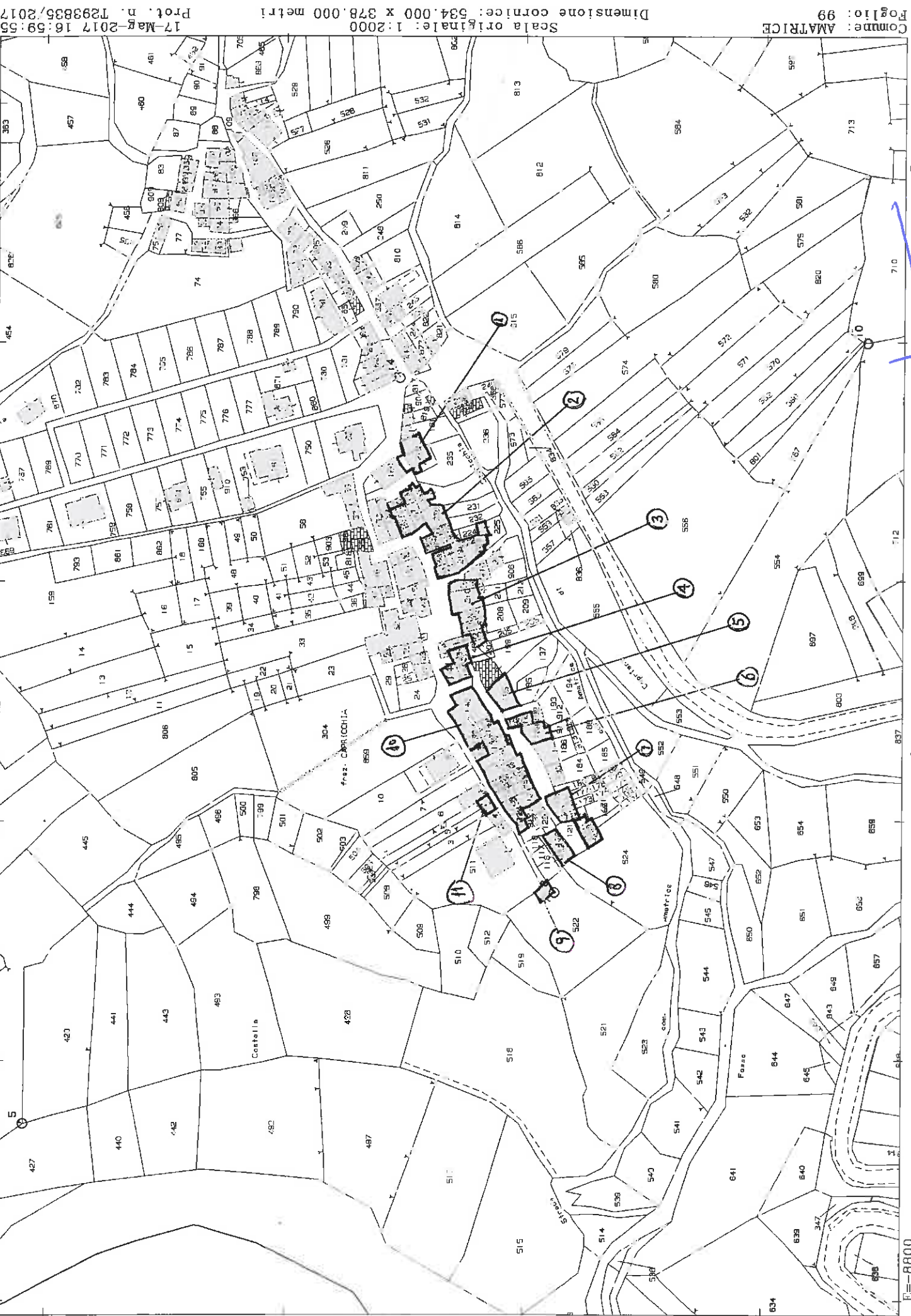
Note⁽²⁾:

STIMA URGENZA TECNICA 1 <input type="checkbox"/> 2 <input type="checkbox"/> 3 <input type="checkbox"/> 4 <input type="checkbox"/>	TIPO SQUADRA VV.F <input type="checkbox"/> ORDINARIA <input type="checkbox"/> NIS	STIMA DURATA INTERVENTO (giorni)
--	--	----------------------------------

MEMBRI COMMISSIONE

	Cognome	Nome	firma
Vigili del Fuoco	ANNECCHINI	ANTONIO	
Cens. Danni Dip. Prot. Civ.			
Tecnico Comunale	SALVETTA	DANILO	
Unità di Crisi MIBACT			
Tecnico SUBDEL.	VIOLA	ADA	
Tecnico E.I.	CUPPARI	DOMENICO	
Tecnico E.I.	GIOVIA	FRANCESCO	
Tecnico			
Tecnico			
Tecnico			

(1) In tal caso andrà compilata anche la parte seconda della presente scheda
 (2) Qualora l'intervento di messa in sicurezza fosse funzionale esclusivamente alla tutela del bene culturale, e non invece necessario anche per la tutela della pubblica incolumità e/o per le attività emergenziali e/o per la funzionalità del sistema viario, qualsiasi valutazione sarà di esclusiva competenza del MIBACT e, pertanto, nelle note deve essere riportato quanto segue: "L'INTERVENTO DEVE RIENTRARE NELLE VALUTAZIONI ESCLUSIVE DEL MIBACT, ESSENDO FINALIZZATO UNICAMENTE ALLA TUTELA DEL BENE".



E=8800

CAPRICCHIA

1 Particella: 141

Comune: AMATRICE
Foglio: 99

Scala originale: 1:2000
Dimensione cornice: 534,000 x 378,000 metri

17-Mar-2017 16:59:55
Prot. n. 1299835/2017

N=40500

RELAZIONE TECNICA ALLEGATA AL VERBALE GTS DEL 17.05.2017

FRAZIONE: CAPRICCHIA (zona rossa)

AGGREGATO 1: Foglio 99 particelle nn. 218 e 161,

Trattasi di edifici uniti in aggregato identificati nel NCEU del Comune di Amatrice al Foglio 99 con le seguenti particelle:

particella n. 218, avente destinazione residenziale costituito da n. tre piani, con strutture verticali portanti in muratura e tetto in legno; perimetralmente presenta un quadro fessurativo diffuso e per quanto è possibile rilevare risulta che abbia un muro perimetrale in comune con l'adiacente fabbricato (p.lla 160);

particella n. 161 civico 80, avente destinazione residenziale costituito da n. tre piani, con strutture verticali portanti in muratura e tetto in legno; perimetralmente presenta un quadro fessurativo diffuso e per quanto è possibile rilevare risulta che abbia un muro perimetrale in comune con l'adiacente fabbricato (p.lla 218);

attesa la minaccia per la pubblica incolumità costituita dallo stato di fatiscenza, con incipiente pericolo di crollo, degli edifici costituenti l'aggregato, si propone la demolizione totale degli stessi con relativa rimozione delle macerie. Si prescrive, per quanto possibile, di conservare il muro in comune tra la particella 218 e la particella 160 e di conservare, altresì, la volta a botte costituente il sottopassaggio della viabilità pubblica, quale ulteriore sostegno del muro perimetrale dianzi citato.

AGGREGATO 2: Foglio 99 particelle nn. 233, 158, 157, 156, 155, 230, 229 e 228.

Trattasi di edifici uniti in aggregato identificati nel NCEU del Comune di Amatrice al Foglio 99 con le seguenti particelle:

particella n. 233, avente destinazione residenziale costituito da n. due piani, con strutture verticali portanti in muratura e tetto in legno; perimetralmente presenta un quadro fessurativo diffuso e per quanto è possibile rilevare risulta che abbia i muri perimetrali in comune con gli adiacenti fabbricati (p.lle 156, 157 e 230);

particella n. 158, avente destinazione non residenziale (magazzino) costituito da strutture verticali portanti in muratura; l'edificio risulta crollato quasi per intero e per quanto è possibile rilevare risulta che abbia i muri perimetrali in comune con gli adiacenti fabbricati (p.lle 156, 157 e 233);

particella n. 157, (civico 75) avente destinazione residenziale costituito da n. tre piani, con strutture verticali portanti in muratura e tetto in ferro e laterizio; l'edificio risulta



parzialmente crollato e per quanto è possibile rilevare risulta che abbia i muri perimetrali in comune con gli adiacenti fabbricati (p.lle 156, 158, 233 e 230);

particella n. 156 (civico 76), avente destinazione residenziale costituito da n. tre piani, con strutture verticali portanti in muratura e tetto in ferro e laterizio; l'edificio risulta parzialmente crollato e per quanto è possibile rilevare risulta che abbia i muri perimetrali in comune con gli adiacenti fabbricati (p.lle 155, 157 e 158);

particella n. 155 avente destinazione non residenziale (magazzino) costituito da n. due piani, con strutture verticali portanti in muratura e tetto in ferro e laterizio; l'edificio risulta parzialmente crollato e per quanto è possibile rilevare risulta che abbia i muri perimetrali in comune con gli adiacenti fabbricati (p.lle 154 e 156);

particella n. 230, (civico 74 a) avente destinazione residenziale costituito da n. tre piani, con strutture verticali portanti in muratura e tetto in c.a.; perimetralmente presenta un quadro fessurativo diffuso con espulsione di materiale lapideo, e per quanto è possibile rilevare risulta che abbia i muri perimetrali in comune con gli adiacenti fabbricati (p.lle 233, 157 e 229);


particella n. 229, (civico 74) avente destinazione residenziale costituito da n. tre piani, con strutture verticali portanti in muratura e tetto in c.a.; perimetralmente presenta un quadro fessurativo diffuso con espulsione di materiale lapideo, e per quanto è possibile rilevare risulta che abbia i muri perimetrali in comune con gli adiacenti fabbricati (p.lle 230, 227 e 228);

particella n. 228, avente destinazione residenziale costituito da n. tre piani, con strutture verticali portanti in muratura e tetto in c.a.; perimetralmente presenta un quadro fessurativo diffuso, e per quanto è possibile rilevare risulta che abbia i muri perimetrali in comune con gli adiacenti fabbricati (p.lle 222, 226, 227 e 229);

particella n. 225, avente destinazione non residenziale (di tipo rurale) costituito da n. due piani, con strutture verticali portanti in muratura e tetto in legno; perimetralmente presenta un quadro fessurativo diffuso, con espulsione di materiale lapideo con cinematismi di ribaltamento della facciata in atto e spancamenti della muratura, in incipiente pericolo di crollo; per quanto è possibile rilevare risulta che abbia un muro perimetrale in comune con l'adiacente fabbricato (p.la 223);

particella n. 223, civico 67 a, (edificio d'angolo) avente destinazione residenziale costituito da n. tre piani, con strutture verticali portanti in muratura e tetto in legno; perimetralmente presenta un quadro fessurativo diffuso, con espulsione di materiale lapideo con cinematismi di ribaltamento della facciata in atto e spancamenti della muratura; per quanto è possibile rilevare risulta che abbia un muro perimetrale in comune con l'adiacente fabbricato (p.la 225);

particella n. 223, civico 68, (edificio intercluso) avente destinazione residenziale costituito da n. tre piani, con strutture verticali portanti in muratura e tetto in legno; perimetralmente



presenta un quadro fessurativo diffuso, con espulsione di materiale lapideo con cinematismi di ribaltamento della facciata in atto e spancamenti della muratura; per quanto è possibile rilevare risulta che abbia i muri perimetrali in comune con gli adiacenti fabbricati (p.lle 219, 222 e 225);

particella n. 221, civico 69, (edificio intercluso) avente destinazione residenziale costituito da n. tre piani, con strutture verticali portanti in muratura e tetto in legno; l'edificio risulta parzialmente crollato; per quanto è possibile rilevare risulta che abbia i muri perimetrali in comune con gli adiacenti fabbricati (p.lle 223, 219 e 221);

particella n. 221, civici 69 a , 70, (edificio d'angolo) avente destinazione residenziale costituito da n. tre piani, con strutture verticali portanti in muratura e tetto in legno; perimetralmente presenta un quadro fessurativo diffuso, con espulsione di materiale lapideo con cinematismi di ribaltamento della facciata in atto e spancamenti della muratura; per quanto è possibile rilevare risulta che abbia i muri perimetrali in comune con gli adiacenti fabbricati (p.lle 221, 220 e 219);

particella n. 220 e 219, civici 70 a, 71, (edificio d'angolo) avente destinazione residenziale costituito da n. tre piani, con strutture verticali portanti in muratura e tetto in legno; perimetralmente presenta un quadro fessurativo diffuso, con cinematismi di ribaltamento della facciata in atto; per quanto è possibile rilevare risulta che abbia un muro perimetrale in comune con l'adiacente fabbricato (p.lle 221 e 222);

particella n. 226 e 227, civico 73, (edificio d'angolo) avente destinazione residenziale costituito da n. tre piani, con strutture verticali portanti in muratura e tetto in c.a.; perimetralmente presenta un quadro fessurativo diffuso, con cinematismi di ribaltamento della facciata in atto; per quanto è possibile rilevare risulta che abbia un muro perimetrale in comune con l'adiacente fabbricato (p.lle 228 e 229);

Attesa la minaccia per la pubblica incolumità costituita dallo stato di fatiscenza con incipiente pericolo di crollo, dell'edificio, si propone la demolizione totale con rimozione delle macerie.

AGGREGATO 3: Foglio 99 particelle nn. 213, 210, 207, 204, 203 e 202.

Trattasi di edifici uniti in aggregato identificati nel NCEU del Comune di Amatrice al Foglio 99 con le seguenti particelle:

particella n. 213 (civico 66), avente destinazione residenziale costituito da n. tre piani, con strutture verticali portanti in muratura e tetto in c.a.; l'edificio presenta un cinematismo di ribaltamento della facciata in atto e perimetralmente presenta un quadro fessurativo diffuso, in incipiente pericolo di crollo, e per quanto è possibile rilevare risulta che abbia i muri perimetrali in comune con gli adiacenti fabbricati (p.lle 216 e 210);

particella n. 210 (civici 66 e 65), avente destinazione residenziale costituito da n. tre piani, con strutture verticali portanti in muratura e tetto in c.a.; l'edificio presenta un cinematismo di ribaltamento della facciata in atto e perimetralmente presenta un quadro fessurativo diffuso, in incipiente pericolo di crollo, e per quanto è possibile rilevare risulta che abbia i muri perimetrali in comune con gli adiacenti fabbricati (p.lle 213 e 207);

particella n. 207 (civico 64 a), avente destinazione residenziale costituito da n. tre piani, con strutture verticali portanti in muratura e tetto in c.a.; l'edificio presenta un cinematismo di ribaltamento della facciata in atto e perimetralmente presenta un quadro fessurativo diffuso, in incipiente pericolo di crollo, e per quanto è possibile rilevare risulta che abbia i muri perimetrali in comune con gli adiacenti fabbricati (p.lle 210 e 204);

particella n. 204 (civico 64), avente destinazione residenziale costituito da n. tre piani, con strutture verticali portanti in muratura e tetto in c.a.; l'edificio presenta un cinematismo di ribaltamento della facciata in atto e perimetralmente presenta un quadro fessurativo diffuso, in incipiente pericolo di crollo, e per quanto è possibile rilevare risulta che abbia i muri perimetrali in comune con gli adiacenti fabbricati (p.lle 207 e 203);

particella n. 203 (civico 63c), avente destinazione non residenziale (rurale) costituito da n. due piani, con strutture verticali portanti in muratura e tetto in legno; l'edificio presenta un cinematismo di ribaltamento della facciata in atto e risulta parzialmente crollato, il medesimo perimetralmente presenta un quadro fessurativo diffuso, in incipiente pericolo di crollo, e per quanto è possibile rilevare risulta che abbia i muri perimetrali in comune con gli adiacenti fabbricati (p.lle 204, 202 e 147);

particella n. 202, avente destinazione non residenziale (rurale) costituito da n. due piani, con strutture verticali portanti in muratura e tetto in legno; l'edificio risulta parzialmente crollato, il medesimo perimetralmente presenta un quadro fessurativo diffuso, in incipiente pericolo di crollo, e per quanto è possibile rilevare risulta che abbia un muro perimetrale in comune con l'adiacente fabbricato (p.lla 203);

Attesa la minaccia per la pubblica incolumità costituita dallo stato di fatiscenza con incipiente pericolo di crollo, dell'edificio, si propone la demolizione totale con rimozione delle macerie.

AGGREGATO 04: Foglio 99 particelle nn. 141, 142, 143 e 144.

Trattasi di edifici uniti in aggregato identificati nel NCEU del Comune di Amatrice al Foglio 99 con le seguenti particelle:

particella n. 141, civico 62E -62F, avente destinazione residenziale costituito da n. tre piani, con strutture verticali portanti in muratura e tetto in legno; l'edificio risulta parzialmente crollato;



particella n. 142, avente destinazione rurale costituito da n. tre piani, con strutture verticali portanti in muratura e tetto in legno; perimetralmente presenta un quadro fessurativo diffuso e per quanto è possibile rilevare risulta che abbia un muro perimetrale in comune con l'adiacente fabbricato identificato con la p.lla 1143; l'edificio presenta gravi lesioni con disassamento delle murature.

particella n. 143, avente destinazione residenziale costituito da n. tre piani, con strutture verticali portanti in muratura e tetto in legno; perimetralmente presenta un quadro fessurativo diffuso e per quanto è possibile rilevare risulta che abbia un muro perimetrale in comune con gli adiacenti fabbricati (p.lle 142 e 144); l'edificio risulta parzialmente crollato;

particella n. 144, avente destinazione residenziale costituito da n. tre piani, con strutture verticali portanti in muratura e tetto in legno; l'edificio risulta parzialmente crollato;

attesa la minaccia per la pubblica incolumità costituita dallo stato di fatiscenza, con incipiente pericolo di crollo, degli edifici costituenti l'aggregato, si propone la demolizione totale degli stessi con relativa rimozione delle macerie.

AGGREGATO 05: Foglio 99 p.lla 196, civici 61b-62

trattasi di edificio abitativo identificato nel NCEU del Comune di Amatrice al Foglio 99 con la particella n. 196, dislocato su tre piani, con strutture verticali in muratura. L'edificio risulta crollato quasi per intero e se ne propone pertanto il completamento della demolizione dello stesso con relativa rimozione delle macerie.

AGGREGATO 06: Foglio 99 p.lle 189, 190 e 191

particella n. 189, civici 59-60, avente destinazione residenziale costituito da n. tre piani, con strutture verticali portanti in muratura e tetto in c.a.; perimetralmente presenta un quadro fessurativo diffuso e risulta che abbia un muro perimetrale in comune con l'adiacente fabbricato (p.lle 190-191); l'edificio è parzialmente crollato ed in incipiente pericolo di crollo;

particelle n. 190-191, civico 61, avente destinazione residenziale costituito da n. tre piani, con strutture verticali portanti in muratura e tetto in legno; l'edificio risulta parzialmente crollato;

attesa la minaccia per la pubblica incolumità costituita dallo stato di fatiscenza, con incipiente pericolo di crollo, degli edifici costituenti l'aggregato, si propone la demolizione totale degli stessi con relativa rimozione delle macerie.



AGGREGATO 07: Foglio 99 p.lle 164, 165, 176 e 178

particella 164: trattasi di edificio rurale in muratura crollato per intero;

particella n. 165: costituito da n. due piani, con strutture verticali portanti in muratura e tetto in c.a.. L'edificio presenta gravi lesioni alle strutture che risultano altresì parzialmente crollate;

particella 176: trattasi di edificio abitativo in muratura crollato per intero;

particella 178: costituito da n. tre piani, con strutture verticali portanti in muratura e tetto in c.a.; l'edificio risulta parzialmente crollato ed in incipiente pericolo di crollo;

attesa la minaccia per la pubblica incolumità costituita dallo stato di fatiscenza, con incipiente pericolo di crollo, degli edifici costituenti l'aggregato, oltre che dalla presenza di macerie di edifici già crollati, si propone la demolizione totale degli stessi con relativa rimozione delle macerie.

AGGREGATO 08: Foglio 99 p.lle 119 e 120

Trattasi di edifici uniti in aggregato identificati nel NCEU del Comune di Amatrice, al Foglio 99 con le seguenti particelle:

particella n. 119, avente destinazione residenziale costituito da n. tre piani, con strutture verticali portanti in muratura e tetto in legno; presenta un quadro fessurativo diffuso, principi di ribaltamento della facciata e, per quanto è possibile rilevare, risulta che abbia un muro perimetrale in comune con l'adiacente fabbricato p.lla 120. L'edificio è parzialmente crollato ed in incipiente pericolo di crollo;

particella n. 120, avente destinazione residenziale costituito da n. tre piani, con strutture verticali portanti in muratura e tetto in legno; l'edificio è parzialmente crollato ed in incipiente pericolo di crollo.

Attesa la minaccia per la pubblica incolumità costituita dall'incipiente pericolo di crollo, dei due edifici costituenti l'aggregato, si propone la demolizione totale degli stessi con relativa rimozione delle macerie.

AGGREGATO 09: Foglio 99 p.la 522

Tratta di edificio isolato identificato nel NCEU del Comune di Amatrice al Foglio 99 con la particella n. 522 dislocato su un unico piano privo di finiture ad uso magazzino. Presenta strutture verticali portanti in muratura e tetto in legno; l'edificio risulta parzialmente crollato. Attesa la minaccia per la pubblica incolumità costituita dall'incipiente pericolo di crollo dell'edificio, si propone la demolizione totale dello stesso con relativa rimozione delle macerie.

The image shows three handwritten signatures. The first is a large, stylized signature in black ink. The second is a smaller, more compact signature in black ink. The third is a signature in blue ink, appearing to be a name followed by a surname.

AGGREGATO 10: Foglio 99 particelle nn. 123, 124, 126, 127, 128, 131, 132, 133, 134, 136, 137, 138, 140, 214, 863

Trattasi di edifici uniti in aggregato identificati nel NCEU del Comune di Amatrice, frazione di Capricchia, al Foglio 99 con le seguenti particelle:

particella n. 123, trattasi di edificio avente destinazione residenziale costituito da due piani, con strutture verticali portanti in muratura e tetto in c.a.; presenta gravi lesioni, principio di ribaltamento della facciata e pertanto incipiente pericolo di crollo;

particella n. 124, trattasi di edificio avente destinazione residenziale costituito da due piani, con strutture verticali portanti in muratura e tetto in c.a.; presenta gravi lesioni, crolli parziali e pertanto incipiente pericolo di ulteriori crolli;

particella n. 126, trattasi di edificio avente destinazione residenziale costituito da tre piani, con strutture verticali portanti in muratura e tetto in legno; presenta gravi lesioni, crolli parziali e pertanto incipiente pericolo di ulteriori crolli;

particella n. 127 (civico 51), trattasi di edificio avente destinazione residenziale costituito da tre piani, con strutture verticali portanti in muratura e tetto in c.a.; presenta gravi lesioni accompagnate da principio di ribaltamento della facciata, e pertanto incipiente pericolo di crollo;


particella n. 128, trattasi di edificio avente destinazione residenziale costituito da tre piani, con strutture verticali portanti in muratura e tetto in c.a.; presenta gravi lesioni, muri laterali crollati parzialmente e pertanto incipiente pericolo di ulteriori crolli;

particella n. 131, trattasi di edificio avente destinazione residenziale costituito da due piani, con strutture verticali portanti in muratura e tetto in legno; presenta gravi lesioni accompagnate da spanciamenti oltre che principio di ribaltamento della facciata, e pertanto incipiente pericolo di crollo;

particella n. 132, trattasi di edificio avente destinazione residenziale costituito da due piani, con strutture verticali portanti in muratura e tetto in c.a.; presenta gravi lesioni accompagnate da spanciamenti oltre che principio di ribaltamento della facciata, e pertanto incipiente pericolo di crollo;

particella n. 133 - parte I, trattasi di edificio avente destinazione residenziale costituito da tre piani, con strutture verticali portanti in muratura e tetto in legno; presenta gravi lesioni, accompagnate che principio di ribaltamento della facciata e pertanto incipiente pericolo di crolli;

particella n. 133 - parte II (civico 41), trattasi di edificio avente destinazione residenziale costituito da tre piani, con strutture verticali portanti in muratura e tetto in c.a.; presenta gravi lesioni, crolli parziali, spanciamiento murature, cinematismo di ribaltamento delle facciate e pertanto incipiente pericolo di crollo; (sigg. Tortorici-Ciccarelli)



particella n. 134 - parte I, trattasi di edificio avente destinazione residenziale costituito da tre piani, con strutture verticali portanti in muratura e tetto in legno; presenta gravi lesioni, accompagnate che principio di ribaltamento della facciata e pertanto incipiente pericolo di crolli;

particella n. 134 - parte II (civico 42), trattasi di edificio avente destinazione residenziale costituito da tre piani oltre piano interrato, con strutture verticali portanti in muratura e tetto in c.a.; presenta gravi lesioni, crolli parziali, spanciamento murature, cinematismo di ribaltamento delle facciate e pertanto incipiente pericolo di crollo;

particella n. 136 (civico 47), trattasi di edificio avente destinazione residenziale costituito da tre piani, con strutture verticali portanti in muratura e tetto c.a.; presenta gravi lesioni, accompagnate che principio di ribaltamento della facciata e pertanto incipiente pericolo di crolli;

particella n. 137 (civico 43), trattasi di edificio avente destinazione residenziale costituito da due piani oltre piano interrato, con strutture verticali portanti in muratura e tetto in c.a.; presenta gravi lesioni ad X, cinematismo di ribaltamento della facciata e pertanto incipiente pericolo di crollo;

particella n. 138 (civico 45), trattasi di edificio avente destinazione residenziale costituito da tre piani, con strutture verticali portanti in muratura e tetto in legno; presenta gravi lesioni, estese a tutto il fabbricato, accompagnate da espulsione di materiale e pertanto incipiente pericolo di crollo;

particella n. 140 (civico 44), trattasi di edificio avente destinazione residenziale costituito da tre piani, con strutture verticali portanti in muratura e tetto in legno; presenta gravi lesioni, un severo quadro fessurativo, muri in comune con fabbricati limitrofi già compromessi;

particella n. 214 (civico 45), trattasi di edificio avente destinazione residenziale costituito da tre piani, con strutture verticali portanti in muratura e tetto in legno; presenta gravi lesioni, accompagnate che principio di ribaltamento della facciata e pertanto incipiente pericolo di crolli;

particella n. 863 (civico 50), trattasi di edificio avente destinazione residenziale costituito da tre piani, con strutture verticali portanti in muratura e tetto in c.a.; presenta gravi lesioni accompagnate da principio di ribaltamento della facciata, e pertanto incipiente pericolo di crollo;

attesa la minaccia per la pubblica incolumità costituita dallo stato di fatiscenza, con incipiente pericolo di crollo, degli edifici costituenti l'aggregato, si propone la demolizione totale degli stessi con relativa rimozione delle macerie.

The image shows three handwritten signatures. The first is a large, stylized signature in black ink. The second is a signature in black ink that appears to be 'Car'. The third is a signature in blue ink, consisting of a large, sweeping stroke and a smaller signature below it.

AGGREGATO 11: Foglio 99 particelle nn. 5 e 47

Trattasi di edifici uniti in aggregato identificati nel NCEU del Comune di Amatrice, frazione di Capricchia al Foglio 99 con le seguenti particelle:


particella n. 5, trattasi di edificio avente destinazione residenziale, costituito da due piani, con strutture verticali portanti in muratura di pietrame irregolare e tetto in c.a.; parzialmente crollato con incipiente pericolo di ulteriori crolli;

particella n. 47 (civico 16) , trattasi di edificio avente destinazione rurale, costituito da due piani, con strutture verticali portanti in muratura di pietrame irregolare, in buona parte, crollate;

Attesa la minaccia per la pubblica incolumità costituita dallo stato di fatiscenza con incipiente pericolo di crollo, degli edifici costituenti l'aggregato, si propone la demolizione totale degli stessi con rimozione delle macerie.

Si prescrive, in via generale, la salvaguardia ed il recupero degli elementi lapidei di pregio, quali cantonali, portali e riquadrature delle aperture (conci).

In riferimento alla fattibilità tecnica gli interventi prospettati rientrano nella capacità operativa dei VVF. Tuttavia l'effettiva esecuzione è subordinata alla procedura di cui alla nota del 22/12/2016 del Capo Dipartimento della Protezione Civile



9/9



ALLEGATO FOTOGRAFICO

AGGREGATO 1



1

AGGREGATO 2



[Handwritten signatures and marks]

AGGREGATO 3



[Handwritten signature]

[Handwritten signature]



AGGREGATO 4



AGGREGATO 5

A handwritten signature in black ink, consisting of several overlapping loops and curves.

A handwritten signature in black ink, featuring a long, sweeping horizontal stroke followed by a vertical line and a small loop.

A handwritten signature in black ink, consisting of a few simple, connected strokes.

A handwritten signature in blue ink, featuring a large, stylized loop and a long horizontal stroke extending to the right.



Handwritten signature in black ink, appearing to be 'G. J.' with a large flourish.

Handwritten signature in black ink, appearing to be 'L. A.' with a long horizontal stroke.

Handwritten signature in black ink, appearing to be 'A.' with a circular flourish.

Handwritten signature in blue ink, appearing to be 'S. M.' with a large flourish.

Handwritten signature in black ink, appearing to be 'S. M.' with a long horizontal stroke.

AGGREGATO 6



[Handwritten signature]

[Handwritten signature]

[Handwritten signature]

[Handwritten signature]

[Handwritten signature]

AGGREGATO 7



AGGREGATO 8



AGGREGATO 9



AGGREGATO 10



[Handwritten signature]

[Handwritten signature]

[Handwritten signature]

AGGREGATO 10



AGGREGATO 11



[Handwritten signature]
1904.

[Handwritten signature]

[Handwritten signature]
[Handwritten signature]