

Allegato C

**SCHEDA VALUTAZIONE GTS**  
**MESSA IN SICUREZZA TEMPORANEA POST-SISMA DI MANUFATTI EDILIZI**

CCR n. \_\_\_\_\_ Incarico n. \_\_\_\_\_ del \_\_\_\_\_ Scheda n° **01** del **14/06/2017**  
*(Parte 1)*

**ESIGENZA DELLA MESSA IN SICUREZZA** (Allegata alla presente)

<input type="checkbox"/> Richiesta del Cittadino	<input type="checkbox"/> Sopralluogo di agibilità di squadre della Funzione 1	<input type="checkbox"/> Sopralluogo di un tecnico dell'Amministrazione (specificare quale Amm.):
<input type="checkbox"/> Verbale di Intervento dei Vigili del Fuoco	<input checked="" type="checkbox"/> Altro (specificare) <b>convocazione COI</b>	
Identificativo (es. Num. Richiesta)		Data emissione

**IDENTIFICATIVO MANUFATTO**

PROVINCIA <b>RIETI</b> LOCALITÀ (Frazione, Centri abitato o Zona) <b>CAPRICCHIA</b> INDIRIZZO _____	COMUNE <b>AMATRICE</b>  Num. _____
DATI CATASTALI Foglio _____ Mappa _____ Particella _____ ID Aggregato (Prot. Civile) _____ <b>99</b> _____ <b>VARIE</b> _____	

**IDENTIFICATIVO PROPRIETARIO**

NOMINATIVO PROPRIETARIO/ENTE _____  DESTINAZIONE D'USO <b>Abitazione-magazzino</b>	<b>COORDINATE (MAP DATUM WGS 84)</b> LATITUDINE _____ LONGITUDINE _____ ° _____ ° _____
---	---





**PARERE COMMISSIONE**

SOPRALLUOGO COMPIUTO <input checked="" type="checkbox"/> SI <input type="checkbox"/> NO  <input type="checkbox"/> Eseguire delimitazione perimetrale dell'Immobile	<b>ESPRIMIBILE</b> CLASSIFICAZIONE PRESIDIO ATTRIBUITA DAL GTS  <input type="checkbox"/> P1 (interventi minori) <input type="checkbox"/> P2 (interventi di media importanza) <input type="checkbox"/> P3 (interventi rilevanti) Opera Provvisoria Eseguita dai VV.F. (parere Vigili del Fuoco) <input type="checkbox"/> SI <input type="checkbox"/> NO	<b>NON ESPRIMIBILE - Motivazioni</b> <input type="checkbox"/> Edificio sottoposto a Sequestro Giudiziario <input type="checkbox"/> Edificio con vincolo BB.AA. <input checked="" type="checkbox"/> Occorre Gruppo Allargato
---	--	--

Note<sup>(2)</sup>:

STIMA URGENZA TECNICA 1 <input type="checkbox"/> 2 <input type="checkbox"/> 3 <input type="checkbox"/> 4 <input type="checkbox"/>	TIPO SQUADRA VV.F. <input type="checkbox"/> ORDINARIA <input type="checkbox"/> NIS	STIMA DURATA INTERVENTO (giorni) _____
--	---	--

**MEMBRI COMMISSIONE**

	Cognome	Nome	firma
Vigili del Fuoco	<b>ANNECCHINI</b>	<b>ANTONIO</b>	
Cens. Danni Dip. Prot. Civ.	_____	_____	_____
Tecnico Comunale	<b>SALVETTA</b>	<b>DANILO</b>	
Unità di Crisi MIBACT	_____	_____	_____
Tecnico <b>SUBDEL.</b>	<b>VIOLA</b>	<b>ADA</b>	
Tecnico <b>C.N.I.</b>	<b>GIANNI</b>	<b>ALESSANDRA</b>	
Tecnico	_____	_____	_____
Tecnico	_____	_____	_____
Tecnico	_____	_____	_____
Tecnico	_____	_____	_____

(1) In tal caso andrà compilata anche la parte seconda della presente scheda

(2) Qualora l'intervento di messa in sicurezza fosse funzionale esclusivamente alla tutela del bene culturale, e non invece necessario anche per la tutela della pubblica incolumità e/o per le attività emergenziali e/o per la funzionalità del sistema viario, qualsiasi valutazione sarà di esclusiva competenza del MIBACT e, pertanto, nelle note deve essere riportato quanto segue: "L'INTERVENTO DEVE RIENTRARE NELLE VALUTAZIONI ESCLUSIVE DEL MIBACT, ESSENDO FINALIZZATO UNICAMENTE ALLA TUTELA DEL BENE"

**SCHEDA VALUTAZIONE GTS "ampliato"**  
**MESSA IN SICUREZZA TEMPORANEA POST-SISMICA DI MANUFATTI EDILIZI**  
 (Su carta intestata del Centro Coordinamento Regionale)

CCR n. \_\_\_\_\_ Incarico n. \_\_\_\_\_ del \_\_\_\_\_ Scheda n° **01** del **14/06/2017**

*PARTE SECONDA (Da compilare qualora la modalità di messa in sicurezza preveda la demolizione, totale o parziale, o lo smontaggio controllato, o a seguito di richiesta del GTS in composizione ristretta)*

Il Gruppo Tecnico di Sostegno (GTS) ampliato opera con la funzione di sottoporre a verifica il patrimonio immobiliare del Comune in cui ricade lo stabile proponendo al Sindaco i relativi provvedimenti amministrativi di messa in sicurezza, mediante demolizione, o smontaggio controllato, con la finalità di valutare le condizioni di rischio di crolli determinate dallo stato di grave danneggiamento di alcuni fabbricati ed individuando le modalità di riduzione di tali condizioni attraverso la messa in sicurezza, mediante smontaggio controllato, parziale o totale demolizione dei fabbricati stessi. Le verifiche e le successive misure adottate consentono la tutela della pubblica incolumità, la tutela del patrimonio edilizio esposto al rischio indotto dal crollo dei fabbricati posti nelle vicinanze e la riapertura delle principali strade che risultano interdette proprio a causa del pericolo di crolli, così da poter assicurare il regolare svolgimento di tutte le attività connesse alla gestione emergenziale e per ragioni di pubblica incolumità e/o utilità. L'autorizzazione paesaggistica ad operare è implicitamente rilasciata all'atto della sottoscrizione della presente scheda da parte del personale afferente agli enti competenti al rilascio.

La medesima sottoscrizione da parte del personale MiBACT vale come autorizzazione ai sensi dell'art. 21 del Codice del D.Lgs 42/2004 e come parere ai sensi dell'art. 146 del medesimo D.Lgs..

*Per quanto attiene l'individuazione dell'edificio è possibile fare riferimento alla "Parte 1" della presente scheda, mentre per la descrizione generale dell'edificio, le caratteristiche costruttive e il quadro fessurativo è possibile fare riferimento alla scheda AEDES (quando presente) nelle sue varie sezioni, avendo cura di meglio descrivere il quadro fessurativo, anche mediante elementi fotografici che possono essere allegati al presente documento.*




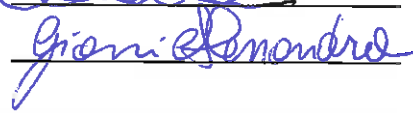
**DESCRIZIONE QUADRO FESSURATIVO E OSSERVAZIONI**

**VEDI RELAZIONE ALLEGATA.**

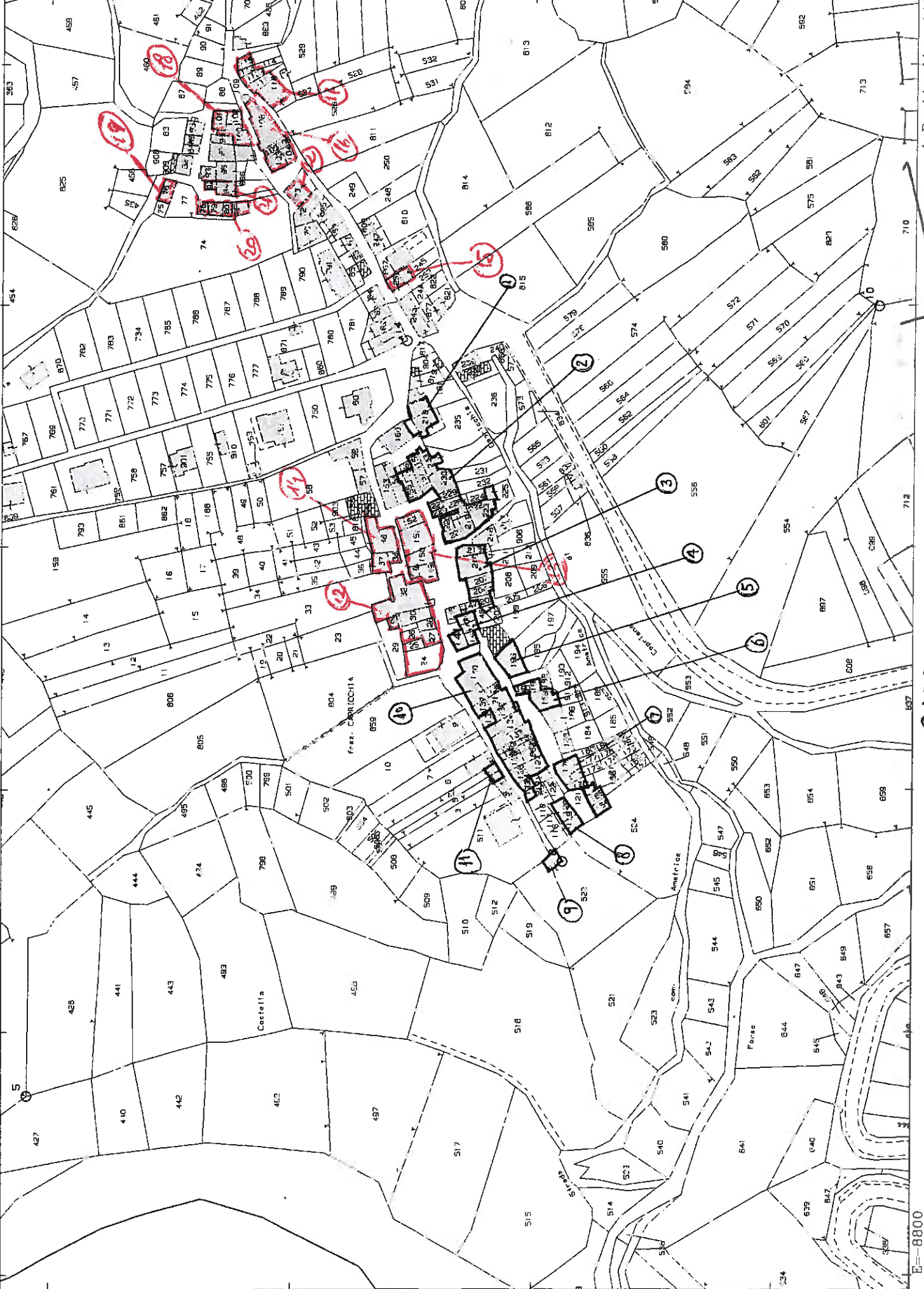
**PARERE DELLA COMMISSIONE**

<p><b>SOPRALLUOGO</b>                  IniziatO il <b>14/06/17</b> ore                  Finito il <b>14/06/17</b> ore</p> <p><input type="checkbox"/> <b>Eseguire delimitazione perimetrale dell'Immobile</b></p> <p><input type="checkbox"/> <b>Parere SFAVOREVOLE alla demolizione</b></p>	<table border="1" style="width: 100%; border-collapse: collapse;"> <tr> <th colspan="2" style="text-align: center;">ESPRIMIBILE</th> <th style="text-align: center;">NON ESPRIMIBILE - Motivazioni:</th> </tr> <tr> <td colspan="2"> <b>CLASSIFICAZIONE INTERVENTO ATTRIBUITA DAL GTS:</b>  <input type="checkbox"/> <b>S</b> (Smontaggio controllato)    <input type="checkbox"/> <b>D1</b> (Demolizione Parziale)    <input type="checkbox"/> <b>D2</b> (Demolizione Totale)                 </td> <td rowspan="2"> <input type="checkbox"/> <b>Divieto dell'Autorità Giudiziaria ad intervenire</b> <sup>(2)</sup>   <input type="checkbox"/> <b>Inadeguatezza tecnica per la formulazione del giudizio</b> <sup>(3)</sup> </td> </tr> <tr> <td colspan="2"> <b>Intervento Eseguibile dai VV.F (parere Vigili del Fuoco)</b>  <input type="checkbox"/> <b>SI</b>    <input checked="" type="checkbox"/> <b>NO</b> </td> </tr> </table>	ESPRIMIBILE		NON ESPRIMIBILE - Motivazioni:	<b>CLASSIFICAZIONE INTERVENTO ATTRIBUITA DAL GTS:</b> <input type="checkbox"/> <b>S</b> (Smontaggio controllato) <input type="checkbox"/> <b>D1</b> (Demolizione Parziale) <input type="checkbox"/> <b>D2</b> (Demolizione Totale)		<input type="checkbox"/> <b>Divieto dell'Autorità Giudiziaria ad intervenire</b> <sup>(2)</sup>  <input type="checkbox"/> <b>Inadeguatezza tecnica per la formulazione del giudizio</b> <sup>(3)</sup>	<b>Intervento Eseguibile dai VV.F (parere Vigili del Fuoco)</b> <input type="checkbox"/> <b>SI</b> <input checked="" type="checkbox"/> <b>NO</b>	
ESPRIMIBILE		NON ESPRIMIBILE - Motivazioni:							
<b>CLASSIFICAZIONE INTERVENTO ATTRIBUITA DAL GTS:</b> <input type="checkbox"/> <b>S</b> (Smontaggio controllato) <input type="checkbox"/> <b>D1</b> (Demolizione Parziale) <input type="checkbox"/> <b>D2</b> (Demolizione Totale)		<input type="checkbox"/> <b>Divieto dell'Autorità Giudiziaria ad intervenire</b> <sup>(2)</sup>  <input type="checkbox"/> <b>Inadeguatezza tecnica per la formulazione del giudizio</b> <sup>(3)</sup>							
<b>Intervento Eseguibile dai VV.F (parere Vigili del Fuoco)</b> <input type="checkbox"/> <b>SI</b> <input checked="" type="checkbox"/> <b>NO</b>									
	<p><b>STIMA URGENZA TECNICA</b></p> <p>1 <input type="checkbox"/>    2 <input type="checkbox"/>    3 <input type="checkbox"/>    4 <input type="checkbox"/></p>	<p><b>STIMA DURATA INTERVENTO (giorni)</b></p>							
<p><b>Allegati al presente documento Num. All.</b></p> <p><input type="checkbox"/> Scheda Aedes</p> <p><input checked="" type="checkbox"/> Report Fotografico</p> <p><input type="checkbox"/> Altro</p>	<p><b>Note: In riferimento alla fattibilità tecnica gli interventi prospettati rientrano nella capacità operativa dei VVF. Tuttavia l'effettiva esecuzione è subordinata alla procedura di cui alla nota del 22/12/2016 del Capo Dipartimento della Protezione Civile</b></p> <p><b>Si precisa che in tutti gli immobili devono essere preservati i conci dei portali e delle aperture</b></p> <p><b>Negli immobili non oggetto della demolizione sia verificata la situazione delle coperture con particolare riferimento agli elementi pericolanti</b></p>								

**MEMBRI COMMISSIONE AMPLIATA**

	Cognome	Nome	firma
Vigili del Fuoco	<b>ANNECCHINI</b>	<b>ANTONIO</b>	
Cens. Danni Dip. Prot. Civ.			
Tecnico Comunale	<b>SALVETTA</b>	<b>DANILO</b>	
Unità di Crisi MIBACT			
Tecnico Provincia			
Tecnico Regione			
Tecnico Forze Armate			
Tecnico SUBDEL	<b>VIOLA</b>	<b>ADA</b>	
Tecnico C.N.I.	<b>GIANNI</b>	<b>ALESSANDRA</b>	
Tecnico			

(2) Sulla scorta della "Parte Prima", preventivamente alla valutazione in corso, richiedere all'Autorità Giudiziaria la facoltà di esprimere il nulla osta in questione.  
 (3) Solo nei casi in cui si ritiene necessario una scelta che implica decisioni di livello superiore, con ulteriori competenze.



## RELAZIONE TECNICA ALLEGATA AL VERBALE GTS DEL 14.06.2017

### FRAZIONE: CAPRICCHIA (zona rossa)

*(la numerazione degli aggregati segue quella del verbale GTS del 17.05.2017 afferente la medesima frazione)*

AGGREGATO 12: Foglio 99 particelle nn. 24, 27, 26, 30, 32 E 198.

Trattasi di edifici uniti in aggregato identificati nel NCEU del Comune di Amatrice al Foglio 99 con le seguenti particelle:

particella n. 24, avente destinazione non residenziale costituito da un unico piano fuori terra, con strutture verticali portanti in muratura e tetto in legno; perimetralmente presenta un quadro fessurativo diffuso e per quanto è possibile rilevare risulta che abbia un muro perimetrale in comune con l'adiacente fabbricato (p.lla 27);

particella n. 27, civico 37A, avente destinazione residenziale costituito da n. tre piani, con strutture verticali portanti in muratura e tetto in c.a.; perimetralmente presenta un quadro fessurativo diffuso e per quanto è possibile rilevare risulta che abbia un muro perimetrale in comune con l'adiacente fabbricato (p.lla 26); l'edificio presenta lesioni da ribaltamento di facciata in atto nonché crolli rilevanti a carico della muratura opposta a quella del fronte strada;

particella n. 26, civico 37, avente destinazione residenziale costituito da n. tre piani, con strutture verticali portanti in muratura e tetto in c.a.; perimetralmente presenta un quadro fessurativo diffuso e per quanto è possibile rilevare risulta che abbia un muro perimetrale in comune con gli adiacenti fabbricati (p.lle 27 e 30); l'edificio presenta lesioni da ribaltamento di facciata in atto con creazione di un cuneo nella cantonata di valle opposta al fronte strada;

particella n. 30, civico 34, avente destinazione residenziale costituito da n. tre piani, con strutture verticali portanti in muratura e tetto in legno; perimetralmente presenta un quadro fessurativo diffuso e per quanto è possibile rilevare risulta che abbia un muro perimetrale in comune con gli adiacenti fabbricati (p.lle 26 e 32); l'edificio presenta lesioni da ribaltamento di facciata in atto, spanciamenti della muratura e lesioni ad "X" diffuse;

particella n. 32, civico 33A, avente destinazione residenziale costituito da n. tre piani, con strutture verticali portanti in muratura e tetto in c.a.; perimetralmente presenta un quadro fessurativo diffuso e per quanto è possibile rilevare risulta che abbia un muro perimetrale in comune con gli adiacenti fabbricati (p.lle 30 e 198); l'edificio presenta lesioni da ribaltamento di facciata in atto nonché crolli parziali della muratura;



particella n. 198, avente destinazione residenziale costituito da n. due piani, con strutture verticali portanti in muratura; perimetralmente presenta un quadro fessurativo diffuso e per quanto è possibile rilevare risulta che abbia un muro perimetrale in comune con l'adiacente fabbricato (p.lla 32); l'edificio presenta lesioni da ribaltamento di facciata in atto;

attesa la minaccia per la pubblica incolumità costituita dallo stato di fatiscenza, con incipiente pericolo di crollo, degli edifici costituenti l'aggregato, si propone la demolizione totale degli stessi con relativa rimozione delle macerie.

AGGREGATO 13: Foglio 99 particelle nn. 149, 150, 151, 152 e 148.

Trattasi di edifici uniti in aggregato identificati nel NCEU del Comune di Amatrice al Foglio 99 con le seguenti particelle:


particella n. 149, civico 30 A, avente destinazione residenziale costituito da n. tre piani, con strutture verticali portanti in muratura e tetto in c.a.; perimetralmente presenta un quadro fessurativo diffuso e per quanto è possibile rilevare risulta che abbia i muri perimetrali in comune con gli adiacenti fabbricati (p.lle 149 e 150); si rileva la creazione di un cuneo d'angolo ed espulsione di muratura;

particella n. 150, civici 29 e 30, avente destinazione residenziale costituito da n. tre piani, con strutture verticali portanti in muratura e tetto in c.a.; perimetralmente presenta un quadro fessurativo diffuso e per quanto è possibile rilevare risulta che abbia i muri perimetrali in comune con gli adiacenti fabbricati (p.lle 149 e 151); si rilevano altresì spanciammenti nella muratura;

particella n. 151, costituito da tre fabbricati distinti dai civici 27c, 27b e 27A, avente destinazione residenziale costituito da n. tre piani, con strutture verticali portanti in muratura e tetto in legno; perimetralmente presenta un quadro fessurativo diffuso e per quanto è possibile rilevare risulta che abbia i muri perimetrali in comune con gli adiacenti fabbricati (p.lle 150 e 152); si rilevano altresì spanciammenti nella muratura;

particella n. 152, civici 27 e 28A, avente destinazione residenziale costituito da n. tre piani, con strutture verticali portanti in muratura e tetto in c.a.; perimetralmente presenta un quadro fessurativo diffuso e per quanto è possibile rilevare risulta che abbia i muri perimetrali in comune con l'adiacente fabbricato (p.lla 151); si rilevano altresì spanciammenti nella muratura, crolli parziali: l'edificio risulta in incipiente pericolo di crollo;

particella n. 148, avente destinazione residenziale costituito da n. tre piani, con strutture verticali portanti in muratura; perimetralmente presenta un quadro fessurativo diffuso e per quanto è possibile rilevare risulta che abbia i muri perimetrali in comune con gli adiacenti fabbricati (p.lle 149 e 150); si rilevano altresì spanciammenti nella muratura ed espulsione di materiale.



Attesa la minaccia per la pubblica incolumità costituita dallo stato di fatiscenza con incipiente pericolo di crollo, degli edifici costituenti l'aggregato attenzionato, si propone la demolizione totale con rimozione delle macerie degli stessi.

AGGREGATO 14: Foglio 99 particelle nn. 46, 37 e 38.

Trattasi di edifici uniti in aggregato identificati nel NCEU del Comune di Amatrice al Foglio 99 con le seguenti particelle:

particella n. 46, avente destinazione residenziale costituito da n. tre piani, con strutture verticali portanti in muratura e copertura in legno; l'immobile risulta crollato per buona parte in tutte le sue connessioni strutturali;

particella n. 37 e 38 fabbricati con destinazioni residenziali, costituito da n. due/tre piani, con strutture verticali portanti in muratura; l'apparecchiatura muraria presenta un quadro fessurativo diffuso;

Attesa la minaccia per la pubblica incolumità costituita dallo stato di fatiscenza, con incipiente pericolo di crollo, degli edifici costituenti l'aggregato, si propone la demolizione totale degli stessi con relativa rimozione delle macerie.

AGGREGATO 15: Foglio 99 particelle nn. 251 - 245


Trattasi di edifici uniti in aggregato identificati nel NCEU del Comune di Amatrice al Foglio 99 con le seguenti particelle:

particella n. 251, avente destinazione residenziale costituito da n. due piani, con strutture verticali portanti in muratura con copertura in latero cemento; l'apparecchiatura muraria presenta un quadro fessurativo grave diffuso e per quanto è possibile rilevare risulta che abbia i muri perimetrali in comune con l'adiacente pertinenza(p.lla 245);

particella n. 245, avente destinazione residenziale (pertinenza della p.lla 251) costituito da strutture verticali portanti in muratura e copertura in laterocemento; l'edificio avente soltanto il piano terra, risulta avere un quadro fessurativo diffuso sull'intera apparecchiatura muraria;

Attesa la minaccia per la pubblica incolumità costituita dallo stato di fatiscenza con incipiente pericolo di crollo, dell'edificio, si propone la demolizione totale con rimozione delle macerie.

AGGREGATO 16: Foglio 99 particelle nn. 103-104-105-106-108

A handwritten signature or stamp, possibly a date or initials, located at the bottom right of the page. It consists of several overlapping, stylized lines and loops.

Trattasi di edifici uniti in aggregato identificati nel NCEU del Comune di Amatrice al Foglio 99 con le seguenti particelle:

particella n. 103, avente destinazione non residenziale (rurale), con strutture verticali portanti in muratura e tetto in legno.; l'edificio risulta essere parzialmente crollato, ad oggi con il solo piano terra, e per quanto è possibile rilevare risulta che abbia i muri perimetrali in comune con gli adiacenti fabbricati (p.lle 105 -106 - 104);

particella n. 104, avente destinazione non residenziale (magazzino) costituito da unico piano terra, con strutture verticali portanti in muratura e tetto in legno.; l'edificio presenta presenta un quadro fessurativo diffuso, in incipiente pericolo di crollo, e per quanto è possibile rilevare risulta che abbia i muri perimetrali in comune con gli adiacenti fabbricati (p.lle106- 103);

particella n. 105, avente destinazione non residenziale (rurale), con strutture verticali portanti in muratura e tetto in legno.; l'edificio risulta essere parzialmente crollato, ad oggi con il solo piano terra, e per quanto è possibile rilevare risulta che abbia i muri perimetrali in comune con gli adiacenti fabbricati (p.lle 103 -106 - 108);

particella n. 106, avente destinazione residenziale costituito da n. tre piani, con strutture verticali portanti in muratura e tetto in c.a.; l'edificio presenta in facciata un grave quadro fessurativo diffuso, con espulsioni di materiale, in incipiente pericolo di crollo, e per quanto è possibile rilevare risulta che abbia i muri perimetrali in comune con gli adiacenti fabbricati (p.lle108 -105);

particella n. 108, (civico 4°) avente destinazione non residenziale (rurale) costituito da n. due piani, con strutture verticali portanti in muratura con copertura parte in laterocemento e parte in legno; l'edificio risulta parzialmente crollato, il medesimo perimetralmente presenta un quadro fessurativo diffuso, in incipiente pericolo di crollo, e per quanto è possibile rilevare risulta che abbia i muri perimetrali in comune con gli adiacenti fabbricati (p.lle 105 -106);


Attesa la minaccia per la pubblica incolumità costituita dallo stato di fatiscenza con incipiente pericolo di crollo, dell'edificio, si propone la demolizione totale con rimozione delle macerie.

**AGGREGATO 17: Foglio 99 particelle nn. 110 -111- 112 -113 -115**

Trattasi di edifici uniti in aggregato identificati nel NCEU del Comune di Amatrice al Foglio 99 con le seguenti particelle:

particella n. 110, fabbricato demolito interamente dal corpo dei VVF ;

particella n. 111, fabbricato demolito in parte dal corpo dei VVF, sono visibili parti di paramenti murari verticali prospicienti su strada soggette ad ulteriori demolizioni;

The image shows three distinct handwritten signatures or initials in black ink, located in the bottom right corner of the page. The first signature is a stylized, somewhat abstract scribble. The second is a more recognizable cursive signature. The third is a shorter, more compact signature.



particelle n. 112 e 113, non risultano in mappa;

particella n. 115, avente destinazione non residenziale (magazzino), con strutture verticali portanti in muratura e tetto in legno; l'edificio con unico piano terra risulta avere un grave quadro fessurativo in facciata.

Attesa la minaccia per la pubblica incolumità costituita dallo stato di fatiscenza, con incipiente pericolo di crollo, degli edifici costituenti l'aggregato, si propone la demolizione totale degli stessi con relativa rimozione delle macerie.

AGGREGATO 18: Foglio 99 p.lla 100, 101, 102

*Verificare effettiva necessità demolizione: le proprietaria riferisce che è integra (Santarelli Bernardini).*

Trattasi di edifici uniti in aggregato identificati nel NCEU del Comune di Amatrice al Foglio 99 con le seguenti particelle:

particella n. 100, avente destinazione residenziale, risulta completamente crollato;

particelle n. 101, avente destinazione residenziale con strutture verticali portanti in muratura con copertura in legno; l'edificio risulta parzialmente crollato;

particelle n. 102, avente destinazione residenziale, risulta completamente crollato;

Attesa la minaccia per la pubblica incolumità costituita dallo stato di fatiscenza, con incipiente pericolo di crollo, degli edifici costituenti l'aggregato, si propone la demolizione totale degli stessi con relativa rimozione delle macerie.


AGGREGATO 19: Foglio 99 particella n. 76.

Trattasi di edifici isolato identificato nel NCEU del Comune di Amatrice al Foglio 99 con la particella 76, avente destinazione residenziale, crollato: si propone la frantumazione della macerie costituite da macroelementi con successiva rimozione delle macerie.

AGGREGATO 20 : Fog.llo 99, p.lle nn. 78, 79 e 80

Trattasi di edifici uniti in aggregato identificati nel NCEU del Comune di Amatrice al Foglio 99 con le seguenti particelle:

particella n. 78, avente destinazione residenziale, civico 14, costituito da n. tre piani, con strutture verticali portanti in muratura e tetto in legno; l'edificio presenta un cinematismo di ribaltamento della facciata in atto e perimetralmente presenta un quadro fessurativo diffuso, in incipiente pericolo di crollo, e per quanto è possibile rilevare risulta che abbia i muri perimetrali in comune con l'adiacente fabbricato (p.lla 79); L'edificio presenta, altresì, espulsione di materiale ed atteso il grave cinematismo di ribaltamento in atto risulta in incipiente pericolo di crollo;





particella n. 79, avente destinazione residenziale, civico 14, costituito da n. tre piani, con strutture verticali portanti in muratura e tetto in legno; l'edificio presenta un cinematismo di ribaltamento della facciata in atto e perimetralmente presenta un quadro fessurativo diffuso, in incipiente pericolo di crollo, e per quanto è possibile rilevare risulta che abbia i muri perimetrali in comune con l'adiacente fabbricato (p.lla 78); L'edificio presenta, altresì, espulsione di materiale e lesioni passanti;

particella 80: edificio rurale totalmente crollato: si propone la era rimozione delle macerie.

Attesa la minaccia per la pubblica incolumità costituita dallo stato di fatiscenza con incipiente pericolo di crollo, degli edifici costituenti l'aggregato attenzionato, si propone la demolizione totale con rimozione delle macerie degli stessi.

**AGGREGATO 21:** Foglio 99 particelle nn. 92 e 94.


Trattasi di edifici uniti in aggregato identificati nel NCEU del Comune di Amatrice al Foglio 99 con le particelle n. 92 e n. 94: gli edifici risulta totalmente crollati e pertanto se ne propone la mera rimozione delle macerie.

**AGGREGATO 22:** Foglio 99 particella n. 73.

Trattasi di edifici isolato identificato nel NCEU del Comune di Amatrice al Foglio 99 con la particella 73, crollato a seguito dei noti eventi tellurici ed il cui tetto, crollato per intero è stato oggetto di frantumazione con ordinanza sindacale: si propone la mera rimozione delle macerie.

**Si prescrive, in via generale, la salvaguardia ed il recupero degli elementi lapidei di pregio, quali cantonali, portali e riquadrature delle aperture (conci).**

**In riferimento alla fattibilità tecnica gli interventi prospettati rientrano nella capacità operativa dei VVF. Tuttavia l'effettiva esecuzione è subordinata alla procedura di cui alla nota del 22/12/2016 del Capo Dipartimento della Protezione Civile.**

*Interventi non eseguibili CAVVF*  








**ALLEGATO FOTOGRAFICO**

12



1



13



14



Handwritten signatures in black and blue ink, appearing to be official or personal marks.

15



16



3

A handwritten signature in black ink, consisting of several overlapping loops and lines.

A handwritten signature in blue ink, consisting of a large 'O' followed by a cursive name.



17



18



19



Handwritten signatures and initials in black and blue ink.

20



21



22



5 