



REGIONE LAZIO

COMUNE DI AMATRICE

PROTEZIONE CIVILE



GRUPPO TECNICO DI VERIFICA (GTV)

**per la verifica dell'avvenuta messa in sicurezza post-sisma dei
manufatti edilizi**



**VERBALE DI SOPRALLUOGO DELLA
FRAZIONE DI FAIZZONE**




Il giorno **14** (quattordici), del mese di **Marzo** dell'anno **2019** a seguito della convocazione del COI con nota mail del 12.02.2019 e seguenti, alle ore 11:00, sono convenuti presso la frazione Faizzone:

- per il Comune di Amatrice: Geom. Danilo Salvetta, Marco Simone;
- per la Regione Lazio: Geom. Moreno Tuccini;
- per il COI: Antonello Cacchiarello;

per costituire il **GTV** (Gruppo Tecnico di Verifica) e procedere, quindi, alla verifica dell'avvenuta messa in sicurezza post sisma dei manufatti edilizi nella frazione Faizzone a seguito degli interventi proposti dal **GTS** (Gruppo Tecnico di Sostegno) ed eseguiti dai vari Soggetti Attuatori di cui all'ocdpc n. 393 del 13.09.2016, in attuazione delle emanate ordinanze sindacali.

Si premette che la frazione Faizzone non è stata perimetrata quale zona rossa.

Comune di Amatrice
Arrivo
Prot. N. 000-4236 del 21-03-2019
Ufficio UFFICIO TECNICO - LAVORI PUBBLICI
Categoria 10 Classe I Fascicolo 1



Preliminarmente si osserva che le verifiche di competenza di questo GTV riguardano esclusivamente gli interventi di messa in sicurezza del territorio disposti con Ordinanza sindacale, o mediante avvisi pubblici per ciò che attiene la rimozione delle macerie.

A seguito di verifica ispettiva:

- si rileva che sono state eseguite tutte le demolizioni disposte con ordinanza sindacale ed eseguite dai diversi soggetti attuatori;
- Si rileva che le macerie sono state rimosse secondo i dettami delle direttive emanate a riguardo, con particolare riferimento al Piano Regionale per la gestione delle macerie;

Per le motivazioni che precedono;

questo GTV

RITIENE

rimosse le cause che generavano pericolo per la pubblica e privata incolumità e più segnatamente


RITIENE

che si è raggiunto sufficientemente l'obiettivo del recupero della transitabilità e/o fruibilità del centro abitato in epigrafe e delle infrastrutture varie;

ACCERTA

il superamento delle condizioni che hanno prodotto esito di inagibilità di edifici di tipo "F" sulla base delle schede AEDES ;

PRESCRIVE



tuttavia i seguenti interventi, al fine di restituire una agibilità integrale agli edifici esitati "A" insistenti sulla detta frazione:

- Rimessa in pristino dello stato dei luoghi in ordine alla realizzata pista creata per l'accesso dei mezzi d'opera all'avviato cantiere;
- Verifica di funzionalità delle reti e dei servizi pubblici necessari per assicurare l'assistenza alla popolazione (acqua, luce, gas, telefonia);
- La delimitazione delle aree di sedime dei fabbricati demoliti da parte della Ditta Appaltatrice;
- Sistemazione del manto stradale;
- All'esito delle effettuate prescrizioni emanate con il presente provvedimento l'apposizione di idonea segnaletica per la segnalazione di eventuali pericoli.

Si allega al presente verbale:


- 1) una planimetria catastale recante i fabbricati crollati/demoliti con macerie rimosse;
- 2) Report recante gli atti amministrativi emanati (elenco ordinanze di demolizione totale e rimozione macerie frazione Faizzone).

Del che si è redatto il presente verbale, in triplice esemplare, che, previa lettura e conferma, si chiude alle ore 12:20 e viene sottoscritto dagli intervenuti.


Comune di Amatrice: Geom. Danilo Salvetta:

Comune di Amatrice: Marco Simone:

Regione Lazio: Geom. Moreno Tuccini:



COI: Antonello Cacchiarello:



py



ELENCO ORDINANZE FAIZZONE

N° SCHEDA GTS	DEL	n. ord.	del	n. prot.	del	TIPOLOGIA	frazione	fg	mapp.	Mibac	Sequestri
1A	17/03/2017	340	22/05/2017	14488	15.06.2017	DEMOLIZIONE	FAIZZONE	33	152 - 153 154 - 155		
1B	17/03/2017	348	16/05/2017	14489	15.06.2017	DEMOLIZIONE	FAIZZONE	33	174 - 219 589 - 591		
2	17/03/2017	341	16/05/2017	14490	15.06.2017	DEMOLIZIONE	FAIZZONE	33	159 - 161 205		
3	17/03/2017	342	16/05/2017	14491	15.06.2017	DEMOLIZIONE	FAIZZONE	33	162 - 163 183 - 222 223 - 596		
4	17/03/2017	343	16/05/2017	14492	15.06.2017	DEMOLIZIONE	FAIZZONE	33	141		
5	17/03/2017	/	/			OPERE PROVVISORIALI (transennatura e protezione dei passaggi)	FAIZZONE	36	275		
6	17/03/2017	344	16/05/2017	14493	15.06.2017	DEMOLIZIONE	FAIZZONE	33	133		
7	17/03/2017	345	16/05/2017	14494	15.06.2017	DEMOLIZIONE	FAIZZONE	33	130 - 131		
8	17/03/2017	346	16/05/2017	14495	15.06.2017	DEMOLIZIONE	FAIZZONE	33	171		
8	17/03/2017	347	16/05/2017	14496	15.06.2017	DEMOLIZIONE	FAIZZONE	33	164		
6	06/06/2018	239	28/06/2018	9899	09.08.2018	DEMOLIZIONE	FAIZZONE	33	172		

[Handwritten signature]

[Large handwritten signature]



29-Ago-2016 14:1:16
Prot. n. T126022/2016

Scala originale: 1:2000
Dimensione cornice: 776.000 x 552.000 metri

N=43400

Comune: AMATRICE
Foglio: 33

[Handwritten signature]

[Handwritten initials]