



REGIONE LAZIO



REGIONE LAZIO

COMUNE DI AMATRICE

PROTEZIONE CIVILE



GRUPPO TECNICO DI VERIFICA (GTV)

**per la verifica dell'avvenuta messa in sicurezza post-sisma dei
manufatti edilizi**



**VERBALE DI SOPRALLUOGO NELLA
FRAZIONE VOCETO**



Il giorno **17** (diciassette), del mese di **Gennaio** dell'anno **2019** a
seguito della convocazione del COI con nota mail del 28.11.2018 e
seguenti, alle ore 10:00, sono convenuti presso la frazione Voceto:

- per il Comune di Amatrice: Geom. Danilo Salvetta;
- per la Regione Lazio: Geom. Moreno Tuccini;
- per il COI: P.I. Armando Bartolelli;

per costituire il **GTV** (Gruppo Tecnico di Verifica) e procedere, quindi,
alla verifica dell'avvenuta messa in sicurezza post sisma dei
manufatti edilizi nella frazione Voceto a seguito degli interventi
proposti dal **GTS** (Gruppo Tecnico di Sostegno) ed eseguiti dai vari
Soggetti Attuatori di cui all'ocdpc n. 393 del 13.09.2016 in esecuzione
delle varie Ordinanze Sindacali emanate a riguardo.

Si premette che la frazione Voceto è stata perimetrata quale zona
rossa con ordinanza sindacale n° 30 del 01.09.2016.

Preliminarmente si osserva che le verifiche di competenza di questo



Categoria 10 Classe 1 Fascicolo 1

Prot. N. **0000728** del 22-01-2019
Ufficio TECNICO - LAVORI
PUBBLICI

Comune di Amatrice
Arrivo

GTV riguardano esclusivamente gli interventi di messa in sicurezza
disposti con Ordinanza Sindacale.

A seguito di verifica ispettiva:

- si rileva che sono state eseguite tutte le demolizioni disposte
con ordinanza sindacale ed eseguite dai diversi soggetti
attuatori;
- si rileva che risulta, altresì, messa in sicurezza la Chiesa di
Santa Savina mediante la realizzazione, sulla stessa, di opere
provvisorie da parte del MIBAC;
- Si rileva che le macerie sono state rimosse secondo i dettami
delle direttive emanate a riguardo, con particolare
riferimento al Piano Regionale per la gestione delle macerie.
Per le motivazioni che precedono,

questo GTV

RITIENE

rimosse le cause che generavano pericolo per la pubblica e privata
incolumità e più segnatamente


RITIENE

aver raggiunto il recupero della transitabilità e/o fruibilità del centro
abitato in epigrafe e delle infrastrutture varie;

ACCERTA

il superamento delle condizioni che hanno prodotto esito di
inagibilità di edifici di tipo "F" sulla base delle schede AEDES;
per le motivazioni sopra riportate

PROPONE



la rimozione della zona rossa ritenendo il territorio afferente il centro abitato della frazione Voceto sufficientemente messo in sicurezza


PRESCRIVE

tuttavia i seguenti interventi, al fine di restituire una agibilità integrale agli edifici esitati "A" insistenti sulla detta frazione:

- Verifica di funzionalità delle reti e dei servizi pubblici necessari per assicurare l'assistenza alla popolazione (acqua, luce, gas, telefonia);
- Sistemazione del manto stradale;
- Riparazione del pozzetto d'ispezione stradale all'altezza del civico 12;
- All'esito delle effettuate prescrizioni emanate con il presente provvedimento l'apposizione di idonea segnaletica per la segnalazione di eventuali pericoli;
- Il ripristino delle delimitazione delle aree di sedime dei fabbricati demoliti poste in opera dalla Ditta appaltatrice e divelte a causa delle eccezionali condizioni meteo avverse.

Si allega al presente verbale:

- 1) una planimetria catastale recante:
 - a) i fabbricati crollati/demoliti con macerie rimosse;
 - b) i fabbricati messi in sicurezza con opere provvisoria;
 - c) perimetro zona rossa.
- 2) Report recante gli atti amministrativi emanati (elenco ordinanze di demolizione totale e rimozione macerie frazione Voceto).



3) Planimetria recante la graficizzazione degli interventi di cui al punto 2);


Del che si è redatto il presente verbale, in triplice esemplare, che, previa lettura e conferma, si chiude alle ore 11:30 e viene sottoscritto dagli intervenuti.

IL GTV:

- **Comune di Amatrice:** Geom. Danilo Salvetta

- **Regione Lazio:** Geom. Moreno Tuccini

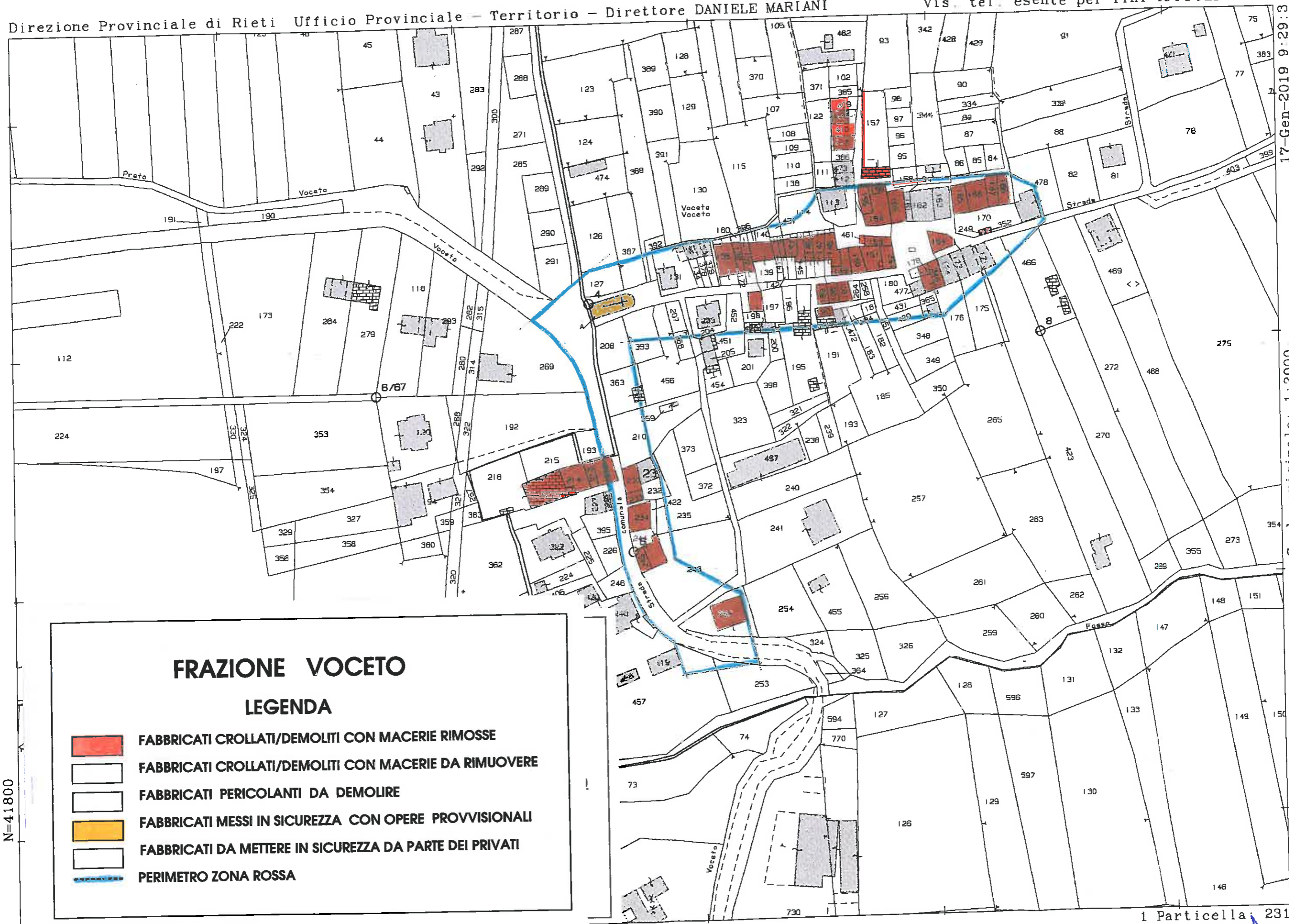
- **COI:** P.I. Armando Bartolelli



ELENCO ORDINANZE DI DEMOLIZIONE TOTALE E RIMOZIONE MACERIE FRAZIONE VOCETO

GTS n.1 del 16.05.2017		N° Ordinanza	Data	N° Protocollo	Data	Frazione	Foglio	p.lis	Oggetto	Mibac	Sequestri
A01	468	22.06.2017	16322	11.07.2017	Voceto	68	135, 136, 137		Ordinanza di demolizione totale e rimozione macerie del fabbricato pericolante sito in Amatrice, frazione Voceto		
A02	469	22.06.2017	16325	11.07.2017	Voceto	68	139, 141, 142, 143		Ordinanza di sola rimozione macerie del fabbricato pericolante sito in Amatrice, frazione Voceto		
A03	442	15.06.2017	16286	11.07.2017	Voceto	68	145		Ordinanza di demolizione totale e rimozione macerie del fabbricato pericolante sito in Amatrice, frazione Voceto		
A04	470	22.06.2017	16326	11.07.2017	Voceto	68	146, 149, 150, 151, 152, 153		Ordinanza di demolizione totale e rimozione macerie del fabbricato pericolante sito in Amatrice, frazione Voceto		
A05	471	22.06.2017	16327	11.07.2017	Voceto	68	154, 155, 156, 159		Ordinanza di demolizione totale e rimozione macerie del fabbricato pericolante sito in Amatrice, frazione Voceto		
A06	506	03.07.2017	17024	20.07.2017	Voceto	68	157		Ordinanza di demolizione totale e rimozione macerie del fabbricato pericolante sito in Amatrice, frazione Voceto		
A07	507	03.07.2017	17025	20.07.2017	Voceto	68	117, 410, 475, 409		Ordinanza di demolizione totale e rimozione macerie del fabbricato pericolante sito in Amatrice, frazione Voceto		
A08	508	03.07.2017	17026	20.07.2017	Voceto	68	164		Ordinanza di demolizione totale e rimozione macerie del fabbricato pericolante sito in Amatrice, frazione Voceto		
A09	509	03.07.2017	17027	20.07.2017	Voceto	68	165, 166, 167, 168		Ordinanza di demolizione totale e rimozione macerie del fabbricato pericolante sito in Amatrice, frazione Voceto		
A10	510	03.07.2017	17028	20.07.2017	Voceto	68	249, 352		Ordinanza di demolizione totale e rimozione macerie del fabbricato pericolante sito in Amatrice, frazione Voceto		
A11	511	03.07.2017	17029	20.07.2017	Voceto	68	346, 178, 177		Ordinanza di demolizione totale e rimozione macerie del fabbricato pericolante sito in Amatrice, frazione Voceto		
A12	512	03.07.2017	17030	20.07.2017	Voceto	68	187, 188, 189		Ordinanza di demolizione totale e rimozione macerie del fabbricato pericolante sito in Amatrice, frazione Voceto		
A13	513	03.07.2017	17031	20.07.2017	Voceto	68	190		Ordinanza di demolizione totale e rimozione macerie del fabbricato pericolante sito in Amatrice, frazione Voceto		
A14	514	03.07.2017	17032	20.07.2017	Voceto	68	198		Ordinanza di demolizione totale e rimozione macerie del fabbricato pericolante sito in Amatrice, frazione Voceto		
A15	515	03.07.2017	17033	20.07.2017	Voceto	68	212, 213, 214, 218		Ordinanza di demolizione totale e rimozione macerie del fabbricato pericolante sito in Amatrice, frazione Voceto		
GTS n.2 del 26.11.2018											
A01	385	04.12.2018	16659	05.12.2018	Voceto	68	234		Ordinanza di demolizione totale e rimozione macerie del fabbricato pericolante sito in Amatrice, frazione Voceto		
GTS 2 del 31.01.2017											
	54 eseg	06.02.2017	2831	07.02.2017	Voceto	68	230, 233		Ordinanza di demolizione totale e rimozione macerie del fabbricato pericolante sito in Amatrice, frazione Voceto		
no gts											
	22 eseg	29.08.2016	47	29.08.2016	Voceto	68	212		Ordinanza di demolizione totale e rimozione macerie del fabbricato pericolante sito in Amatrice, frazione Voceto		
nota tecnica sp 20											
	48 eseg	11.09.2016	552	11.09.2016	Voceto	68	245		Demolizione parziale		
GTS 9 del 17.11.2016											
	275	14.12.2016	7250	22.12.2016	Voceto	68	252		Demolizione totale		
avviso pubblico											
	16 bis	07.08.2018	11083	07.08.2018	Voceto	68	244		Rimozione macerie		

17-Gen-2019 9:29:3
 Prot. n. T29368/2019



FRAZIONE VOCETO

LEGENDA

- FABBRICATI CROLLATI/DEMOLITI CON MACERIE RIMOSSE
- FABBRICATI CROLLATI/DEMOLITI CON MACERIE DA RIMUOVERE
- FABBRICATI PERICOLANTI DA DEMOLIRE
- FABBRICATI MESSI IN SICUREZZA CON OPERE PROVVISORIALI
- FABBRICATI DA METTERE IN SICUREZZA DA PARTE DEI PRIVATI
- PERIMETRO ZONA ROSSA

N=41800

E=-9900

Scala originale: 1:2000
 Dimensione cornice: 534.000 x 378.000 metri

Comune: AMATRICE
 Foglio: 68

1 Particella: 231

